





Hlavní inženýr projektu:	Ing. Jana Bendová		 PROVO spol. s r.o. PROJEKCE INŽENÝRSKÝCH STAVEB HUDCOVA 76, 612 00 BRNO tel.: 541 613 325-8, provo@provo.cz	
Zodpovědný projektant:	Ing. Jana Bendová			
Vypracoval:	Ing. Aneta Spratková			
Stavebník:	Statutární město Brno			
Stavba:	BRNO, U VLEČKY I DROBNÁ REKONSTRUKCE NA KANALIZAČNÍ SÍTI		Formát:	
Objekt:			Měřítko:	
			Datum: 10/2023	
			Účel: DUSP+DPS	
			Číslo zakázky: 1663/23	
Příloha:	DOKLADOVÁ ČÁST		Paré:	Číslo přílohy:
				E.

DOKLADY

„Brno, U Vlečky I – drobná rekonstrukce na kanalizační síti“

Zpráva o zapracování stanovisek

VYJÁDRĚNÍ DOTČENÝCH ORGÁNŮ A ORGANIZACÍ

1. ÚMČ Brno – jih – majetkový odbor
2. ÚMČ Brno – jih – odbor životního prostředí
3. ÚMČ Brno – jih – odbor stavební – silniční správní úřad
4. MmB – odbor územního plánování a rozvoje – koordinované stanovisko
(odbor dopravy, odbor VLHZ, odbor památkové péče)
5. MmB – odbor životního prostředí
6. MmB – odbor investiční
7. MmB – odbor majetkový
8. Krajská hygienická stanice města Brna
9. Archeologický ústav v Brně
10. AGROTEC a.s., Hustopeče
11. Brněnské komunikace a.s.
12. Brněnské vodárny a kanalizace, a.s. – VHR
13. CETIN, a.s. Praha
14. ČD – Telematika a.s., Brno
15. České radiokomunikace a.s., Praha
16. Dopravní podnik města Brna, a.s.
17. EEIKA ŠAFRÁNEK s.r.o., Brno
18. EG.D a.s., poskytování informací k sítím – existence sítí EG.D, a.s.
19. EG.D a.s., poskytování informací k sítím – ochranné pásmo el. sítě
20. Faster CZ spol. s r.o., Brno
21. GasNet Služby, s.r.o., Brno
22. Masarykova univerzita Brno
23. MEREDA INTERNET s.r.o., Příbram
24. Ministerstvo obrany – Sekce ekonomická a majetková, odbor ochrany územních zájmů
25. Nej.cz s.r.o., Praha
26. NetDataComm, s.r.o., Nebovidy
27. Quantcom, a.s., Praha
28. Povodí Moravy, s.p., Brno
29. Policie ČR – Krajské ředitelství JmK, oddělení správy nemovitého majetku
30. neobsazeno
31. Správa a údržba silnic Jm kraje
32. Technické sítě Brno, akciová společnost
33. Teplárny Brno, a.s.
34. T-Mobile Czech Republic a.s., Praha
35. Veřejná zeleň města Brna
36. Vodafone Czech Republic a.s., Praha

ZPRÁVA O ZAPRACOVÁNÍ STANOVISEK

Poř. číslo	Dotčený orgán
1.	MČ Brno - jih Stanovisko: - souhlas - fikce
2.	ÚMČ Brna - jih - odbor životního prostředí Stanovisko: - souhlas + podmínky pro stavebníka a zhotovitele
3.	ÚMČ Brno - jih - odbor stavební - silniční správní úřad Stanovisko: - souhlas + podmínky pro stavebníka a zhotovitele
4.	MmB - odbor územního plánování a rozvoje – koordinované stanovisko Stanovisko: vydáno přípustné koordinované závazné stanovisko + podmínky pro stavebníka a zhotovitele
5.	MmB - odbor životního prostředí Stanovisko: - souhlas + podmínky pro stavebníka a zhotovitele
6.	MmB - odbor investiční Stanovisko: - souhlas + podmínky pro stavebníka a zhotovitele
7.	MmB - odbor majetkový Stanovisko: - souhlas + podmínky pro stavebníka a zhotovitele
8.	Krajská hygienická stanice města Brna Stanovisko: - ke stavbě se závazné stanovisko nevydává
9.	Archeologický ústav v Brně Stanovisko: - souhlasné stanovisko - bez námitek, pouze s upozorněním na povinnosti dané § 22 zákona č. 20/1987 Sb., jejichž splnění zajistí investor prostřednictvím TDI a zhotovitele
10.	AGROTEC a.s. Hustopeče Stanovisko: - nedojde ke styku
11.	Brněnské komunikace a.s. Stanovisko: - souhlas + podmínky pro stavebníka a zhotovitele, podmínky pro PD byly splněny
12.	Brněnské vodárny a kanalizace a.s., VHR Stanovisko: - souhlas + podmínky pro stavebníka a zhotovitele, podmínky pro PD byly splněny
13.	CETIN, a.s. Praha Stanovisko: - souhlas + podmínky pro stavebníka a zhotovitele, podmínky pro PD byly splněny
14.	ČD – Telematika a.s., Brno Stanovisko: - nedojde ke styku
15.	České radiokomunikace a.s., Praha Stanovisko: - nedojde ke styku

16.	Dopravní podnik města Brna, a.s. Stanovisko: - souhlas bez připomínek
17.	EEIKA ŠAFRÁNEK s.r.o. Brno Stanovisko: - souhlas bez připomínek
18.	EG.D, a.s., poskytování informací k sítím Stanovisko: - souhlas se stavbou a činností v OP + podmínky pro stavebníka a zhotovitele, podmínky pro PD byly splněny
19.	EG.D, a.s., ochranné pásmo el. sítě Stanovisko: - souhlas se stavbou a činností v OP + podmínky pro stavebníka a zhotovitele, podmínky pro PD byly splněny
20.	Faster CZ spol. s r.o., Brno Stanovisko: - nedojde ke styku
21.	GasNet Služby, s.r.o. Brno Stanovisko: - souhlas + podmínky pro stavebníka a zhotovitele, podmínky pro PD byly splněny
22.	Masarykova univerzita Brno Stanovisko: - nedojde ke styku
23.	MEREDA INTERNET s.r.o. Příbram Stanovisko: - nedojde ke styku
24.	Ministerstvo obrany – Sekce ekonomická a majetková, odbor ochrany územních zájmů Stanovisko: - souhlas
25.	Nej.cz s.r.o. Praha Stanovisko: - nedojde ke styku
26.	NetDataComm s.r.o. Nebovidy Stanovisko: - nedojde ke styku
27.	Quantcom a.s. Praha Stanovisko: - nedojde ke styku
28.	Povodí Moravy s.p. Brno Stanovisko: - souhlas + podmínky pro stavebníka a zhotovitele
29.	Policie ČR - Krajské ředitelství JmK, oddělení správy nemovitého majetku Stanovisko: - nedojde ke styku
30.	Policie ČR - Krajské ředitelství JmK, Dopravní inženýrství Stanovisko: - DZ bude řešeno před zahájením stavby společně s ulicí Komárovskou
31.	Správa a údržba silnic Jm kraje Stanovisko: - nedojde ke styku, v předmětné oblasti nespravují žádnou komunikaci
32.	Technické sítě Brno, a.s. Stanovisko: - souhlas + podmínky pro stavebníka a zhotovitele, podmínky pro PD byly splněny
33.	Teplárny Brno a.s. Stanovisko: - nedojde ke styku

34.	T-Mobile CR, a.s. Praha Stanovisko: - nedojde ke styku
35.	Veřejná zeleň města Brna Stanovisko: - souhlas + podmínky pro stavebníka a zhotovitele, podmínky pro PD byly splněny
36.	VODAFONE a.s., Praha Stanovisko: - souhlas + podmínky pro stavebníka a zhotovitele, podmínky pro PD byly splněny

ÚMČ Brno – jih
majetkový odbor
Mariánské náměstí 152/13
617 00 BRNO

NAŠE ZNAČKA

VYŘIZUJE / TEL.

BRNO, DNE

Ing. Jana Bendová
tel. 777 223 894, 541 613 328
jbendova@provo.cz

22.8.2023

VĚC:

Žádost o vyjádření

Naše firma zpracovává pro Statutární město Brno zastoupené Brněnskými vodárnami a kanalizacemi a.s. projektovou dokumentaci pro společné povolení a provádění stavby na akci

„Brno, U Vlečky I – drobná rekonstrukce na kanalizační síti“.

Žádáme Vás o vyjádření pro společné povolení a provádění stavby s uvedením Vašich požadavků a připomínek k předané projektové dokumentaci.

V případě jakýchkoliv nejasností nás prosím kontaktujte na uvedených telefonních číslech nebo e-mailem.

Děkujeme předem za brzké vyřízení naší žádosti.

S pozdravem

PROVO
spol. s r.o.
projekce inženýrských
staveb
612 00 BRNO, Hudcova 76

Ing. Jana Bendová
za PROVO, spol. s r.o.

Odesílatel

Jméno: PROVO, spol. s r.o., Brno, Hudcova 76, okres Brno-město
ID schránky: yaytkf7
Typ datové schránky:

Příjemce

Jméno: Městská část Brno-jih, Mariánské náměstí 152/13, Komárov, 61700
Brno, CZ
ID schránky: xphb8g8
Dodání: 24.08.2023 09:45:32

Obecné informace

Předmět: Žádost o vyjádření k PD „Brno, U Vlečky I –
drobná rekonstrukce na kanalizační síti“
Zmocnění: 0 / 0 § odstavec písmeno
Jednací číslo odesílatele (naše): Nebylo zadáno
Spisová značka odesílatele (naše): Nebylo zadáno
Jednací číslo příjemce (vaše): Nebylo zadáno
Spisová značka příjemce (vaše): Nebylo zadáno
K rukám: Nebylo zadáno
Osobní doručení: ne
Zakázat doručení fikcí: ne

Přílohy

- 1: Žádost ÚMČ Bo jih_majetkový odbor.pdf
- 2: A. Průvodní zpráva.pdf
- 3: C.1 Přehledná situace.pdf
- 4: C.2 Koordinační situace.pdf
- 5: H.1 Katastrální mapa.pdf
- 6: H.2 Souhrnná tabulka vlastníků dotčených nemovitostí.pdf
- 7: H.3 Souhrnná tabulka vlastníků sousedních nemovitostí.pdf
- 8: Plná moc.pdf



VÁŠ DOPIS Č. J.:

ZE DNE:

NAŠE Č. J.:

MCBJIH/09889/2023

SPIS. ZN.:

S-MCBJIH/09889/2023/2

VYŘIZUJE:

Jana Jašíčková

TELEFON:

+420 545 427 546

E-MAIL:

jana.jasickova@brno-jih.cz

DATUM:

30. 08. 2023

POČET LISTŮ:

01

PROVO spol. s r.o.

Projekce inženýrských staveb

Hudcova 78

612 00 Brno

Vyjádření k projektové dokumentaci stavby „Brno, U Vlečky I – drobná rekonstrukce na kanalizační síti“

Podáním č. j. 09889/2023 ze dne 24. 8. 2023 nám zasíláte žádost o vyjádření k dokumentaci pro společné povolení a provádění stavby „Brno, U Vlečky I – drobná rekonstrukce na kanalizační síti“.

Ke stavbě máme následující požadavky:

Požadujeme dodržet ustanovení zákona č. 114/1992 Sb. o ochraně přírody a krajiny v úplném znění, prováděcí vyhlášku k zákonu č. 395/1992 Sb., vyhlášku č. 189/2013 Sb., o ochraně dřevin a povolování jejich kácení, obecně závaznou vyhlášku statutárního města Brna č. 15/2007 o ochraně zeleně ve městě a ČSN 83 90 61 – Ochrana stromů, porostů a vegetačních ploch při stavebních pracích.

V případě záboru veřejného prostranství si o vyměření místního poplatku stavebník požádá na Odboru životního prostředí ÚMČ Brno-jih – p. Haluzová, tel. 545427532.

Budou dodržena ustanovení zákona č. 541/2020 Sb., o odpadech v platném znění a prováděcí vyhlášky k zákonu.

S pozdravem

Ing. Lukáš Rusler
vedoucí Odboru životního prostředí



VÁŠ DOPIS ČJ.:

ZE DNE:

NAŠE ČJ.: MCBJIH/09998/2023/SÚ/Br

SPIS. ZN.: S-MCBJIH/09890/2023/Br

VYŘIZUJE: Josef Brabec

DS: xphb8g8

TEL.: 545 427 542

MOB:

E-MAIL: josef.brabec@brno-jih.cz

DATUM: 30.8.2023

VYJÁDŘENÍ

Silniční správní úřad Úřadu městské části města Brna, Brno-jih (dále jen „silniční správní úřad“), jako silniční správní úřad příslušný ve věcech místních komunikací podle § 40 odst. 5 písm. b) zákona č. 13/1997 Sb., o pozemních komunikacích, ve znění pozdějších předpisů (dále jen „zákon o pozemních komunikacích“) a veřejně přístupných účelových komunikací dle čl. 30 odst. 2) písm. b) Statutu města Brna, obdržel dne 24.8.2023 žádost o vyjádření ke společnému povolení a provádění stavby, kterou podala společnost

PROVO, spol. s r.o., IČO 44012900, Hudcova 321/76, 612 00 Brno

(dále jen „žadatel“), jedná se o rekonstrukci kanalizační sítě na ul. U Vlečky v rámci záměru

„Brno, U Vlečky I – drobná rekonstrukce na kanalizační síti“

(dále jen „stavba“) dle předložených podkladů na pozemku parc. č. 991/2 k.ú. Komárov.

K výše uvedenému silniční správní úřad uvádí:

Pro umístění stavby podejte žádost na Stavební úřad MČ Brno-jih, pokud stavba nesplňuje ust. § 79 odst. 2 písm. s) stavebního zákona.

Pro případ zásahu stavbou do místní komunikace ul. U Vlečky podejte min. 30 dnů před realizací stavby žádost pro rozhodnutí o zvláštním užívání komunikace dle ust. § 25 zákona o pozemních komunikacích na silniční správní úřad.

Stavba bude koordinována se stavbou „Komárovská – rekonstrukce komunikace“.

Stavbou bude dotčeno vyhrazené parkovací stání pro osobu ZTP, na které bylo vydané pravomocné rozhodnutí o zvláštním užívání komunikace. Silniční správní úřad vás žádá v rámci zachování kladných mezilidských vztahů o přesunutí tohoto vyhrazeného parkovacího stání v rámci ul. U Vlečky mimo zásah stavby.

Ing. Hana Burianová
vedoucí stavebního úřadu
v z. Ing. Edita Kühnová

otisk razítka

Obdrží:

PROVO, spol. s r.o., IDDS: yaytkf7

sídlo: Hudcova č.p. 321/76, Brno-Medlánky, 612 00 Brno 12

Magistrát města Brna

Odbor územního plánování a rozvoje

**VÁŠ DOPIS Č. J.:**

ZE DNE: 23.08.2023
NAŠE ZN.: OÚPR/K/23/357/Lep,No
NAŠE Č. J.: MMB/0393573/2023
SPIS. ZN.: 4100/OÚPR/MMB/0393573/2023
SPIS. ZN. D.O.: MMB/0396738/2023

PROVO, spol. s r.o.

Hudcova 321/76
 612 00 Brno

VYŘIZUJE: Ing. arch. Květoslava Nováková
TELEFON: +420 542 174103
E-MAIL: novakova.kvetoslava@brno.cz
ID DATOVÉ SCHRÁNKY: a7kbrn

DS : yaytkf7

DATUM: 26.09.2023
POČET LISTŮ: 3 + příloha

Koordinované závazné stanovisko pro společné povolení - územní a stavební řízení záměru s názvem :
 „Brno, U vlečky I – drobná rekonstrukce na kanalizační síti“, k.ú. Komárov

**Magistrát města Brna, odbor územního plánování a rozvoje
 vydává**

podle ustanovení § 4 odst. 7 zákona č. 183/2006 Sb., o územním plánování a stavebním řádu (stavební zákon), ve znění pozdějších předpisů, a podle ust. § 149 zákona č. 500/2004 Sb., správní řád, ve znění pozdějších předpisů, k žádosti společnosti PROVO, spol. s r.o., Hudcova 321/76, 612 00 Brno, zastupující investora stavby Statutární město Brno, Dominikánské nám. 196/1, 602 00 Brno, zastoupené společností Brněnské vodárny a kanalizace, a.s., Pisárecká 555/1a, 603 00 Brno, ze dne 24.08.2023 ve věci vydání koordinovaného závazného stanoviska ke společnému povolení – územnímu a stavebnímu řízení záměru s názvem

„Brno, U vlečky I – drobná rekonstrukce na kanalizační síti“, k.ú. Komárov

**přípustné
 koordinované závazné stanovisko.**

Předložená projektová dokumentace řeší rekonstrukci betonové kanalizační stoky DN 300 v ulici U vlečky na pozemcích parc.č. 991/1, 991/2 v k.ú. Komárov.

Drobná rekonstrukce kanalizace má být provedena z kameninových trub DN 500. Trasa navrhované kanalizační stoky DN 500 má být vedena v trase stávající kanalizace, která má být během stavby zrušena vybouráním. Navržená trasa drobné rekonstrukce na kanalizační síti má plynule navázat na potrubí stavby „Brno – Komárovská – rekonstrukce kanalizace“ a má být ukončena kanalizační šachtou Š1 v blízkosti stavby „Ulice Komárovská – oprava komunikace“. Součástí této stavby má být i vysazení odbočky pro napojení nové uliční vpusti navržené v rámci stavby „Ulice Komárovská – oprava komunikace“.



Projektovou dokumentaci zpracovala Ing. Irena Spratková ze společnosti PROVO, spol. s r.o., Hudcova 321/76, 612 00 Brno, datace srpen 2023.

Ke koordinovanému závaznému stanovisku vydaly dotčené orgány závazná stanoviska, stanoviska a vyjádření s podmínkami:

Dotčenými orgány, které se vyjádřily ke společnému povolení - územnímu a stavebnímu řízení uvedeného záměru jsou Odbor památkové péče MMB a Odbor vodního a lesního hospodářství a zemědělství MMB :

MMB Odbor památkové péče

Vyřizuje : Mgr. Marie Szabóová, tel. 54217 3234, szaboova.marie@brno.cz

Odbor památkové péče Magistrátu města Brna (OPP MMB), jako věcně a místně příslušný správní orgán podle § 61 zákona č. 128/2000 Sb., o obcích, a § 10 a § 11 zákona č. 500/2004 Sb. správní řád, ve znění pozdějších předpisů, na úseku státní památkové péče na území města Brna, posoudil žádost ze dne 29.08.2023, podanou ve smyslu § 4 odst. 7 zákona č. 183/2006 Sb., o územním plánování a stavebním řádu (stavební zákon), ve znění pozdějších předpisů (dále jen „stavební zákon“), Odborem územního plánování a rozvoje Magistrátu města Brna (OÚPR MMB), Kounicova 67, Brno v rámci řízení o vydání koordinovaného závazného stanoviska k žádosti společnosti PROVO, spol. s r.o. v souladu s ustanovením § 14 odst. 2 zákona č. 20/1987 Sb. o státní památkové péči, ve znění pozdějších předpisů (dále jen „zákon o státní památkové péči“),

v y d á v á

ve věci:

ul. U vlečky, pozemky p. č.991/1, 991/2, k.ú. Komárov

- *Ochranné pásmo Městské památkové rezervace (OP MPR) Brno vyhlášené rozhodnutím OK NVmB č.j. KULT/402/90/Sev*

- **umístění a provedení stavby „Brno, U vlečky I – drobná rekonstrukce na kanalizační síti**

z á v a z n é s t a n o v i s k o :

Umístění a provedení stavby, která řeší rekonstrukci betonové kanalizační stoky DN 300 v ulici U vlečky, v rozsahu žádosti a předložené dokumentace stupeň DUSP+DPS „Brno, U vlečky I drobná rekonstrukce na kanalizační síti“ zpracované v srpnu 2023 Ing. Anetou Spratkovou, PROVO, spol. s r.o., Hudcova 76, 612 00 Brno, ve smyslu § 14 odst. 3 zákona o státní památkové péči,

je přípustné.

MMB Odbor vodního a lesního hospodářství a zemědělství

Podklad pro koordinované závazné stanovisko podle ust. §4 odst.7 SZ :

Stavba je členěna na tyto objekty:

SO 310 Kanalizační stoka

Vodoprávní úřad

Oprávněná úřední osoba : Ing. Hana Závodská, tel: 542174199, zavodska.hana@brno.cz

Magistrát města Brna, Odbor vodního a lesního hospodářství a zemědělství, jako věcně příslušný vodoprávní úřad podle *ust. § 106 odst. 1 zák.č. 254/2001 Sb., o vodách a o změně některých zákonů*, ve znění pozdějších předpisů (dále jen „*vodní zákon*“) **vydává** podle *ust. § 18 vodního zákona* následující **vyjádření**:

Připravovaná akce je z hlediska zájmů chráněných podle vodního zákona možná, za těchto podmínek:

Objekt **SO 301** je vodním dílem a podléhá povolení dle *ust. § 15 vodního zákona*. Věcně a místně příslušným orgánem k povolení stavby je zdejší vodoprávní úřad.

Budou dodrženy tyto náležitosti:

- žádost o společné povolení bude doložena dle *vyhlášky č. 503/2006 Sb.*
- žádost bude podepsána statutárním zástupcem,
- v projektu stavby budou vyřešeny všechny připomínky účastníků řízení a dotčených orgánů a organizací.

Orgán státní správy lesů

Oprávněná úřední osoba: Ing. Vladimír Votava, tel: 542174036, votava.vladimir@brno.cz

Magistrát města Brna, Odbor vodního a lesního hospodářství a zemědělství, jako věcně příslušný orgán státní správy lesů podle *ust. § 48 zákona č. 289/1995 Sb., o lesích a o změně a doplnění některých zákonů*, ve znění pozdějších předpisů (dále jen „*lesní zákon*“) **vydává** podle *ust. § 154 zákona č. 500/2004 Sb., správní řád*, ve znění pozdějších předpisů, následující **vyjádření**:

Záměrem nejsou dotčeny zájmy chráněné podle lesního zákona.

Orgán ochrany zemědělského půdního fondu

Oprávněná úřední osoba: Ing. Jana Siegelová, tel: 542174030, siegelova.jana@brno.cz

Magistrát města Brna, Odbor vodního a lesního hospodářství a zemědělství, jako věcně příslušný orgán státní správy na úseku ochrany zemědělského půdního fondu (dále jen „*ZPF*“) podle *ust. § 13 odst. 1 písm. a) a ust. § 15 zákona č. 334/1992 Sb., o ochraně zemědělského půdního fondu*, ve znění pozdějších předpisů (dále jen „*zákon o ochraně ZPF*“) **vydává** podle *ust. § 154 zákona č. 500/2004 Sb., správní řád*, ve znění pozdějších předpisů, následující **vyjádření**:

Navrhovaná stavba je z hlediska zájmů chráněných podle zákona o ochraně ZPF možná.

Pozemky dotčené stavbou nejsou součástí ZPF.

Odůvodnění:

Dne 24.08.2023 podal žadatel společnost PROVO, spol. s r.o., Hudcova 321/76, 612 00 Brno, zastupující investora stavby Statutární město Brno, Dominikánské nám. 196/1, 602 00 Brno, zastoupené společností Brněnské vodárny a kanalizace, a.s., Pisárecká 555/1a, 603 00 Brno, žádost ve věci vydání koordinovaného závazného stanoviska ke společnému povolení – územnímu a stavebnímu řízení záměru s názvem „**Brno, U vlečky I – drobná rekonstrukce na kanalizační síti**“, k.ú. Komárov.

Koordinované závazné stanovisko je vydáváno ke společnému povolení - územnímu a stavebnímu řízení uvedeného záměru.

K uvedené věci zaslal dne 28.08.2023 referát koordinace stanovisek při OÚPR MMB žádost o vydání závazných stanovisek, stanovisek a vyjádření následujícím dotčeným orgánům MMB – Odboru

dopravy, Odboru životního prostředí, Odboru vodního a lesního hospodářství a zemědělství, Odboru územního plánování a rozvoje a Odboru památkové péče.

K uvedenému záměru obdržel referát koordinace stanovisek MMB při OÚPR MMB od dotčených orgánů MMB níže uvedené závazné stanovisko, stanoviska a vyjádření :

- **OPP MMB** - dne 19.09.2023 podklad pro koordinované stanovisko – **závazné stanovisko se závěrem o přípustnosti** vydané pod č.j. MMB/0427490/2023 /S/zs ze dne 18.09.2023 dle zákona č. 20/1987Sb., o státní památkové péči, ve znění současně platných předpisů, v jehož odůvodnění uvedl :

Odbor památkové péče Magistrátu města Brna obdržel dne 29.08.2023 žádost OÚPR MMB o vydání závazného stanoviska ve věci stavby nazvané „Brno, U vlečky I – drobná rekonstrukce na kanalizační síti“.

Předložená projektová dokumentace řeší rekonstrukci betonové kanalizační stoky DN 300 v ulici U vlečky. Drobná rekonstrukce kanalizace má být provedena z kameninových trub DN 500. Trasa navrhované kanalizační stoky DN 500 má být vedena v trase stávající kanalizace, která má být během stavby zrušena vybouráním. Navržená trasa drobné rekonstrukce na kanalizační síti má plynule navázat na potrubí stavby „Brno – Komárovská – rekonstrukce kanalizace“ a má být ukončena kanalizační šachtou Š1 v blízkosti stavby „Ulice Komárovská – oprava komunikace“. Součástí této stavby má být i vysazení odbočky pro napojení nové uliční vpusti navržené v rámci stavby „Ulice Komárovská – oprava komunikace“.

Předmětné nemovitosti se nacházejí na území OP MPR Brno, ustanoveného *rozhodnutím Odboru kultury NVmB dne 06.04.1990 pod č.j. KULT/402/90/Sev.*

V souladu s ustanovením § 14 odst. 6 zákona o státní památkové péči si OPP MMB vyžádal písemné vyjádření Národního památkového ústavu, územního odborného pracoviště (NPÚ ÚOP) v Brně, jako odborné organizace státní památkové péče, které bylo vyhotoveno dne 12.09.2023 pod č.j. NPU-371/76472/2023 (DN) a doručeno na OPP MMB dne 12.09.2023. NPÚ ÚOP v Brně sděluje, že „provedením zamýšlených prací nedojde k ohrožení či narušení kulturně historických hodnot, pro které bylo ustanoveno ochranné pásmo MPR Brno.

V souladu s odborným vyjádřením NPÚ ÚOP v Brně a při znalosti poměrů nemovitostí z vlastní úřední činnosti dospěl OPP MMB k závěru, že výše uvedená stavba je z hlediska zájmů státní památkové péče přípustná. Předmětná stavba neovlivní negativně pohledové vazby na městskou památkovou rezervaci ani její dominanty. Nedochází tak ke kolizi s hodnotami, které je třeba prostřednictvím ochranného pásma z pohledu státní památkové péče chránit.

V případě výkopových prací OPP MMB upozorňuje na povinnosti vyplývající ze znění § 22 odst. 2 a § 23 odst. 2 zákona o státní památkové péči.

Toto závazné stanovisko je podkladem pro koordinované závazné stanovisko OÚPR MMB dle § 4 odst. 7 stavebního zákona.

- **OVLHZ MMB** – vydal dne 15.09.2023 podklad pro koordinované stanovisko – **vyjádření s podmínkami** z hlediska vodoprávního úřadu, z hlediska státní správy lesů a z hlediska orgánu ochrany zemědělského půdního fondu **bez podmínek**

- **OŽP MMB** – dne 20.09.2023 kopii souhlasného stanoviska vydaného z důvodu plnění zákonných lhůt **samostatně vůči žadateli, souhlasné stanovisko s podmínkou** č.j. MMB/0398845/2023/JN(DS) ze dne 19.09.2023 bylo vydáno z hlediska *zákona č. 201/2012Sb., o ochraně ovzduší*, ve znění pozdějších předpisů, z hlediska *zákona č. 541/2020Sb., o odpadech*, v platném znění **s odkazem na příslušnou legislativu** a z hlediska *zákona č. 114/1992Sb., o ochraně přírody a krajiny*, ve znění pozdějších předpisů **bez podmínek**; toto stanovisko zůstává v platnosti

Stanovisko OŽP MMB z výše uvedeného důvodu není součástí tohoto koordinovaného závazného stanoviska.

- **OD MMB** - dne 12.09.2023 z hlediska *zákona o pozemních komunikacích* vyjádření, že **v uvedené věci není pro územní řízení dotčeným orgánem**, tudíž nevydává závazné stanovisko, ve vyjádření mj. uvedl

Magistrátu města Brna, Odboru dopravy byla, dne 29.08.2023, předložena k vyjádření žádost, týkající se akce: „Brno, U Vlečky I – drobná rekonstrukce na kanalizační síti“ ke společnému územnímu a stavebnímu řízení. Stavba na pozemcích parc.č. 991/1, 991/2 v k.ú. Komárov.

Projektová dokumentace řeší rekonstrukci betonové kanalizační stoky.

Magistrát města Brna, Odbor dopravy (dále jen „MMB OD“), podle ust. § 40 odst. 4 písm. d) *zákona č. 13/1997 Sb., o pozemních komunikacích*, ve znění pozdějších předpisů (dále v textu jen „zákon o pozemních komunikacích“), není dotčeným orgánem z hlediska územního řízení, protože danou akci není dotčeno řešení místních a účelových komunikací.

MMB OD upozorňuje:

- příslušným silničním správním úřadem pro místní komunikaci III. tř. ul. U Vlečky je MMB OD;
 - stavba musí být zkoordinována s ostatními stavbami v dané lokalitě;
 - jakýkoliv stavební zásah nebo zábor místních komunikací, event. silničního pozemku smí být realizován pouze na základě povolení zvláštního užívání komunikace dle ust. § 25 odst. 6 písm. c) *bod 2 a 3 zákona o pozemních komunikacích*, o které požádá zhotovitel příslušný silniční správní úřad, min. 3 týdny před realizací.
- **OÚPR MMB** – dne 07.09.2023 **vyjádření** č.j. MMB/0403661/2023/BarK ze dne 01.09.2023 vydané dle *stavebního zákona* se závěrem, že **není příslušný k vydání závazného stanoviska v této věci**

Magistrát města Brna, Odbor územního plánování a rozvoje, závazné stanovisko, stanoviska a vyjádření dotčených orgánů prověřil a zjistil, že podmínky pro společné povolení - územní a stavební řízení nejsou v rozporu, a poté je zkoordinoval a zahrnul do tohoto přípustného koordinovaného závazného stanoviska.

Poučení:

Koordinované závazné stanovisko MMB je ve smyslu § 149 odst. 1 *zákona č. 500/2004 Sb., správní řád*, ve znění pozdějších předpisů, úkonem, který není samostatným rozhodnutím ve správním řízení, proto se proti němu nelze odvolat. Jednotlivá stanoviska jsou přezkoumatelná buď v rámci případného odvolacího řízení

proti územnímu rozhodnutí stavebního úřadu, pro které bude toto koordinované závazné stanovisko podkladem, nebo je přezkoumatelné formou přezkumného řízení dle §156 *správního řádu* v případě územního řízení či územního souhlasu.

Mgr. Viktor Poledník
vedoucí odboru

POČET PŘÍLOH : 1

PŘÍLOHA : OÚPR - situace s vyznačením záměru

DORUČÍ SE :

Žadatel

Statutární město Brno, Dominikánské nám. 196/1, 602 00 Brno, zastoupené společností Brněnské vodárny a kanalizace, a.s., Pisárecká 555/1a, 603 00 Brno, kterou zastupuje :

1) PROVO, spol. s r.o., Hudcova 321/76, 612 00 Brno, **DS : yaytkf7**

NA VĚDOMÍ:

2) OPP

3) OVLHZ

4) OD

5) OÚPR – spis koordinace

Magistrát města Brna

Odbor životního prostředí

Oddělení ochrany a tvorby životního prostředí



113

VÁŠ DOPIS Č. J.:**ZE DNE:****NAŠE Č. J.:**

MMB/0398845/2023/JN (DS)

SPIS. ZN.:

OZP/MMB/0396738/2023

PROVO, spol. s.r.o.

Hudcova 321/76

612 00 BRNO

DS: yaytkf7

VYŘIZUJE:

Jana Němcová

TELEFON:

+420 542 174 564

E-MAIL:

nemcova.jana@brno.cz

ID DATOVÉ SCHRÁNKY:

a7kbrnn

DATUM:

19.09.2023

POČET LISTŮ:

01

Brno, U vlečky I – drobná rekonstrukce na kanalizační síti

Investor: Statutární město Brno, zast. Brněnské vodárny a kanalizace, a.s.

Stanovisko pro společné územní a stavební řízení

Městská část: Brno-jih

Odbor životního prostředí Magistrátu města Brna (OŽP MMB) obdržel dne 29.08.2023 prostřednictvím koordinačního pracoviště OÚPR MMB žádost, doručenou na MMB dne 24.08.2023, o vyjádření k projektové dokumentaci pro společné územní a stavební řízení na akci „Brno, U vlečky I – drobná rekonstrukce na kanalizační síti“. **Z důvodu plnění zákonných lhůt vydává OŽP MMB stanovisko samostatně.**

Odbor životního prostředí Magistrátu města Brna jako dotčený správní orgán podle § 4 zákona č.183/2006 Sb., stavební zákon, na úseku ochrany ovzduší, odpadového hospodářství a ochrany přírody a krajiny s drobnou rekonstrukcí na kanalizační síti na ul. U vlečky (p.č. 991/1, 991/2 v k.ú. Komárov) **souhlasí** za předpokladu respektování níže uvedených podmínek:

Projekt řeší drobnou rekonstrukci na kanalizační stoce ve stávající trase na p.č. 991/1, 991/2 v k.ú. Komárov na ul. U vlečky.

- **z hlediska ochrany ovzduší** dle zákona č. 201/2012 Sb., o ochraně ovzduší, v platném znění:

Odborný referent: Ing. Markéta Trojanová, tel: 542 174 571, trojanova.marketa@brno.cz

Za činnost, při které může docházet ke znečišťování ovzduší, lze v souladu s § 2 písm. e) zákona č. 201/2012 Sb., o ochraně ovzduší, v platném znění, považovat možnou zvýšenou prašnost vyvolanou stavebními pracemi. Prachové částice představují na většině území města Brna velmi problematickou škodlivinu, která může mít negativní vliv na lidské zdraví anebo životní prostředí.

Referát ochrany ovzduší OŽP MMB proto vyžaduje, aby s přihlédnutím k charakteru prováděných prací byla dodržována technická a organizační opatření k omezení prašnosti (kropení vzniklých prašných ploch stavenišť, zakrývání prašných materiálů, kontrola čistoty dotčených příjezdových komunikací a v případě způsobeného znečištění jejich důkladná očista).

- z hlediska odpadového hospodářství a hydrogeologie dle zákona č. 541/2020 Sb., o odpadech, v platném znění:

Odborný referent: RNDr. Helena Řezníčková, tel: 542 174 534, reznickova.helena@brno.cz

OŽP MMB požaduje dodržování platné legislativy – zákon č. 541/2020 Sb., o odpadech, v platném znění.

- z hlediska ochrany přírody a krajiny dle zákona č. 114/1992 Sb., o ochraně přírody a krajiny, v platném znění a z hlediska ochrany a tvorby zeleně:

Odborný referent: Ing. Dana Novotná, tel: 542 174 562, novotna.dana@brno.cz

Bez podmínek.

Ing. Martin Vaněček
vedoucí Odboru životního prostředí
Podepsáno elektronicky

NA VĚDOMÍ

OÚPR MMB, ref. koordinace stanovisek ke zn. OÚPR/K/23/0357/Lep

Statutární město Brno

Magistrát města Brna

Odbor investiční

**VÁŠ DOPIS Č. J.:****ZE DNE:**

24. 8. 2023

NAŠE Č. J.:

MMB/0393488/2023

SPIS. ZN.:

OI/MMB/0393488/2023

PROVO, spol. s r.o.

Ing. Jana Bendová

Hudcova 321/76

612 00 Brno

VYŘIZUJE:Ing. Pavla Volešová, Vlasta Jágerová,
Ing. Zdeňka Stloukalová**TELEFON:**+420 542 174 451, 542 174 505,
542 174 776**E-MAIL:**volesova.pavla@brno.cz,
jagerova.vlasta@brno.cz,
stloukalova.zdenka@brno.cz,**ID DATOVÉ SCHRÁNKY:**

a7kbrn

DATUM:

22. 9. 2023

POČET LISTŮ:

2

**Stanovisko ke společnému územnímu a stavebnímu řízení pro stavbu
Brno, U vlečky I - drobná rekonstrukce na kanalizační síti
Brno-jih**

Vážená paní,

Odbor investiční Magistrátu města Brna (dále OI MMB) nemá námitek k vydání společného územního rozhodnutí a stavebního povolení dle zákona č. 183/2006 Sb., o územním plánování a stavebním řádu (stavební zákon), ve znění pozdějších předpisů, pro stavbu **Brno, U vlečky I - drobná rekonstrukce na kanalizační síti, Brno-jih**, dle předložené dokumentace zpracované v srpnu 2023:

1. Investiční záměry

OI MMB Oddělení předprojektové přípravy staveb a kontroly zajišťující přípravu investiční výstavby statutárního města Brna (vyřizuje Ing. Pavla Volešová):

neeviduje v předmětné lokalitě v současné době žádný záměr města.

2. Koordinace výkopových prací

V souladu s obecně závaznou vyhláškou statutárního města Brna (dále SMB) č. 8/2009, o koordinaci výkopových prací na veřejných prostranstvích ve městě Brně, ve znění obecně závazné vyhlášky SMB

č. 12/2014 (dále vyhláška 8/2009), OI MMB **zařadí stavbu** do koordinačního harmonogramu výkopových prací ve městě Brně (dále harmonogram) pod číslem **9224 v termínu od 1. 9. 2024 do 30. 11. 2025** a požaduje splnění těchto podmínek (vyřizuje Vlasta Jágerová):

- 2.1 Při projednávání a provádění stavby budou dodržena ustanovení vyhlášky 8/2009.
- 2.2 Výkopové práce na veřejném prostranství nesmí být realizovány v zimním období, tj. od 1. 12. kalendářního roku do 28. 2. následujícího kalendářního roku.
- 2.3 Stavba bude realizována v souběhu s těmito dalšími stavbami zařazenými v harmonogramu:
 - **Rekonstrukce kanalizace a vodovodu Komárovská**, investor Brněnské vodárny a kanalizace, a.s., realizace 2024-2025
- 2.4 Stavba bude koordinována s těmito dalšími stavbami zařazenými v harmonogramu:
 - **Polyfunkční komplex MERIDIEM**, ul. Komárovská, investor DIVERSE REM s.r.o., v realizaci
 - **Rekonstrukce VO Komárovská**, investor Technické sítě Brno, a.s., realizace 2024
 - **Komárovská - rekonstrukce komunikace**, investor Brněnské komunikace, a.s., realizace 2024-2025
- 2.5 Stavebník podá na OI MMB žádost o souhlas k záboru veřejného prostranství pro výkopové práce dle čl. 5 vyhlášky 8/2009 nejpozději 30 dnů před zahájením užívání veřejného prostranství.
- 2.6 Stavebník předá na Odbor městské informatiky Magistrátu města Brna zaměření skutečného provedení stavby.

Platný harmonogram je k dispozici na úřední desce na webové adrese:

<http://edeska.brno.cz/eDeska/> - Kategorie **Koordinační harmonogramy výkopových prací**.

K dispozici je i aplikace Koordinace výkopových prací včetně informací o ochranných lhůtách
<https://gis.brno.cz/ost/kvp/>.

3. Vodohospodářská infrastruktura

OI MMB, jako zástupce vlastníka vodohospodářské infrastruktury SMB, **požaduje** splnění těchto podmínek (vyřizuje Ing. Zdeňka Stloukalová):

- 3.1 Bude respektováno vyjádření provozovatele vodohospodářské infrastruktury společnosti Brněnské vodárny a kanalizace, a.s. (dále BVK) zn. BVK/14538/2023 ze dne 5.9.2023.
- 3.2 Budou respektována ochranná pásma vodovodů a kanalizací pro veřejnou potřebu dle zákona č. 274/2001 Sb., o vodovodech a kanalizacích pro veřejnou potřebu a o změně některých zákonů (zákon o vodovodech a kanalizacích), ve znění pozdějších předpisů.
- 3.3 Při projektování a realizaci stavby bude dodržena ČSN 73 6005 - Prostorové uspořádání sítí technického vybavení.
- 3.4 Požadujeme respektovat ustanovení „Městských standardů pro vodovodní sítě“, „Městských standardů pro kanalizační zařízení“ a v nich uvedené normy.

4. Veřejné osvětlení

OI MMB, jako zástupce vlastníka veřejného osvětlení SMB, **požaduje** splnění těchto podmínek (vyřizuje Ing. Zdeňka Stloukalová):

- 4.1 Bude respektováno vyjádření obstaravatele veřejného osvětlení společnosti Technické sítě Brno, akciová společnost (dále TSB).
- 4.2 Z hlediska ochranného pásma veřejného osvětlení požadujeme respektovat ustanovení "Městských standardů pro veřejné osvětlení města Brna".
- 4.3 Při projektování a realizaci stavby bude dodržena ČSN 73 6005 - Prostorové uspořádání sítí technického vybavení.

Toto stanovisko nelze použít jako souhlas OI MMB k záboru veřejného prostranství pro výkopové práce.

Toto stanovisko je platné po dobu 12 měsíců ode dne jeho vydání.

V další korespondenci uvádějte vždy číslo stavby, pod kterým je zařazena v harmonogramu, tj. 9224.

S pozdravem

Ing. Tomáš Pivec, MBA
vedoucí Odboru investičního

VÁŠ DOPIS Č. J.:

ZE DNE:

24.08.2023

NAŠE Č. J.:

MMB/0393491/2023

SPIS. ZN.:

6300/MO/MMB/0393491/2023/2

PROVO spol. s r.o.

Ing. Jana Bendová

Hudcova 321/76

612 00 Brno

VYŘIZUJE:

Ing. arch. Jaroslav Kaplan

TELEFON:

+420 542 173 160

E-MAIL:

kaplan.jaroslav@brno.cz

ID DATOVÉ SCHRÁNKY:

a7kbrm

DATUM:

26.09.2023

POČET LISTŮ:

01

Vyjádření stavebního referátu Majetkového odboru Magistrátu města Brna

Stavba: „Brno, U Vlečky I – drobná rekonstrukce na kanalizační síti“, k.ú. Komárov

Stavebník: Statutární město Brno, Dominikánské nám. 196/1, 601 067 Brno, IČO: 44992785

zastoupené společností Brněnské vodárny a kanalizace, a.s. Pisárecká 555/1, 603 00 Brno, IČ: 46347275

Podáním ze dne 24.08.2023 obdržel Majetkový odbor Magistrátu města Brna žádost o stanovisko k dokumentaci pro společné povolení a provedení výše uvedené stavby.

Dle předložené dokumentace (DUSP+DPS -08/2023 – PROVO spol. s r.o.) je předmětem stavby rekonstrukce betonové kanalizační stoky DN 300 z roku 1904 v ulici U Vlečky. Rekonstrukce této kanalizace je nutná z důvodu špatného stavebního stavu stoky a také požadavkem stanoveným Generellem odvodnění města Brna na zkapacitnění této stoky.

Drobná rekonstrukce kanalizace bude provedena z kameninových trub DN 500 v délce 26,5 m. Profil kanalizační stoky bude zvětšen ze stávajícího profilu DN 300 na DN 500. Trasa navrhované kanalizační stoky DN 500 vede v trase stávající kanalizace, která bude během stavby zrušena vyloučením. Navržená trasa drobné rekonstrukce na kanalizační síti plynule navazuje na potrubí koordinační stavby „Brno, Komárovská – rekonstrukce kanalizace“ a je ukončena kanalizační šachtou Š1, která je situována v blízkosti hranice oprav povrchů navržených v rámci stavby „Ulice Komárovská – oprava komunikace“. Součástí tohoto objektu je vysazení odbočky pro napojení nové uliční vpusti navržené v rámci stavby „Ulice Komárovská – oprava komunikace“.

Navrženou rekonstrukcí stávajícího kanalizačního řadu budou dotčeny pozemky ve vlastnictví statutárního města Brna, které jsou v KN zapsány na LV 10001:

p.č. 991/1, 991/2 vše v k.ú. Komárov (ostatní plocha – ostatní komunikace) – správu komunikačních ploch vykonává společnost Brněnské komunikace, a.s.

Sousedící pozemky ve vlastnictví statutárního města Brna jsou v katastru nemovitostí zapsány na LV 10001:

p.č. 983, 991/3, 1003/1, 1021/1, 1022, vše v k.ú. Komárov (ostatní plocha – ostatní komunikace) – správu ploch vykonává společnost Brněnské komunikace, a.s.

Majetkový odbor MMB v zastoupení statutárního města Brna jako vlastníka dotčených a sousedících pozemků **souhlasí s umístěním a realizací předmětné stavby, současně upozorňuje na tyto skutečnosti:**

- Zásahy do dotčených pozemků je nutné projednat a odsouhlasit s jejich správcem, společností Brněnské komunikace a.s. Stanovené podmínky musí být splněny.
- Výkopové práce v místních komunikacích podléhají povolení ke zvláštnímu užívání (ZUK). Příslušným silničním úřadem je ÚMČ Brno-jih.
- Bude dodržena obecně závazná vyhláška statutárního města Brna č. 8/2009, o koordinaci výkopových prací na veřejných prostranstvích ve městě Brně, ve znění obecně závazné vyhlášky statutárního města Brna č. 12/2014.
- Koordinaci výkopových prací vyřizuje Odbor investiční MMB, Kounicova 966/67a, 602 00 Brno, 542174714 (Lucie Bušinová), 542174505 (Vlasta Jágerová). Bližší informace na stránkách statutárního města Brna: <https://www.bрно.cz/w/ohlaseni-vykopovych-praci-do-koordinacniho-harmonogramu>

Toto vyjádření je platné po dobu dvou let.

S pozdravem



STATUTÁRNÍ MĚSTO BRNO
MAGISTRÁT MĚSTA BRNA
Majetkový odbor
Malinovského nám. 3
601 67 BRNO
-003

Mgr. Dagmar Baborovská
vedoucí Majetkového odboru

PŘÍLOHY	Situace stavby C.2 s vyznačeným souhlasem MO MMB dle § 184a stavebního zákona
NA VĚDOMÍ	ÚMČ Brno – jih, majetkový odbor, Mariánské nám. 13, 617 00 Brno Spis 20/23 Komárov

Číslo jednací: KHSJM 24695/2019/BM/OSČ

Spisová značka: S-KHSJM 24695/2019

V Brně dne 16. května 2019

Sdělení pro žadatele o vydání závazného stanoviska

Krajské hygienické stanici Jihomoravského kraje se sídlem v Brně (dále jen „KHS JmK“ nebo „orgán ochrany veřejného zdraví“) náleží dle § 82 odst. 2 písm. i) zákona č. 258/2000 Sb., o ochraně veřejného zdraví a o změně některých souvisejících zákonů, ve znění pozdějších předpisů (dále jen „zákon č. 258/2000 Sb.“), plnit úkoly dotčeného správního úřadu podle § 77 zákona č. 258/2000 Sb., a vydávat závazná stanoviska ve věcech, které se dotýkají zájmů chráněných orgánem ochrany veřejného zdraví.

KHS JmK sděluje, že k níže uvedeným typovým stavbám / projektům není dán zájem chráněný orgánem ochrany veřejného zdraví podle právních předpisů v oblasti ochrany veřejného zdraví.

K níže uvedeným typovým stavbám / projektům tak KHS JmK nevydává závazné stanovisko:

- **Inženýrské sítě**
 - tepelné rozvody
 - plynovody, plynové kotelny a plynové rozvody v domech
 - rozvody elektro a elektrické osvětlení, včetně veřejného osvětlení
 - kabely spojovacích sítí
 - kanalizace a nakládání s odpadními vodami (s výjimkou vypouštění odpadních vod do vod povrchových využívaných ke koupání), předčisticí zařízení a malé domovní a průmyslové ČOV
- **Jednoduché obytné objekty a menší stavební úpravy**
 - jednotlivé byty a jejich části (např. jádra) - úpravy beze změny užívání (a bez vzniku nové obytné místnosti)
 - stavby pro individuální rekreaci
 - zateplení, osazení střech fotovoltaikou
- **Vybrané stavby sloužící k nepodnikatelským účelům – hobby dílny, nekomerční skladovací prostory, zájmové chovy zvířat**
- **Podzemní i nadzemní zásobníky vody, PHM, plynu**
- **Regulační stanice plynu, VN**
- **Jednotlivé garáže**
- **Reklamní zařízení, reklamní panely**
- **Městský mobiliář – parkovací automaty, objekty na zastávkách MHD, lavičky, altány apod.**
- **Oplocení, opěrné zdi (neovlivňující hlukovou situaci v území)**
- **Pozemkové úpravy, úpravy zeleně**
- **Revitalizace, blokoridory**
- **Ochranná pásma vodních zdrojů, úpravy toků**
- **Chodníky, cyklistické stezky, vnitroareálové (závodní) komunikace**
- **Stavby určené k demolici (bourací práce) bez výskytu azbestu**
- **Sanace starých ekologických zátěží bez biopreparátů a bez hlučných technologií**

KHS JmK sděluje, že podání žádosti o vydání závazného stanoviska k výše uvedeným typovým stavbám / projektům je v rámci KHS JmK bezpředmětné.

MUDr. Hana Pokorná
ředitelka sekce
ochrany a podpory veřejného zdraví

Rozdělovník:

1. KHS JmK – internetové stránky <www.khsbrno.cz>

PROVO spol. s r.o.
Hudcova 76
612 00 Brno

Vaše č. j.

ze dne
15. 8. 2023naše č. j.
ARUB/5933/2023
Mvyřizuje
Mgr. Jana Hanušová
515 911 133v Brně dne
22. 8. 2023

Vyjádření k projektové dokumentaci ke stavbě „Brno, U Vlečky I - drobná rekonstrukce na kanalizační síti“ v k. ú. Komárov, okr. Brno-město

Archeologický ústav Akademie věd ČR, Brno, v. v. i., upozorňuje, že výše uvedená stavba se uskuteční na území s archeologickými nálezy. Území dotčené stavbou je chráněno jako veřejný zájem podle zvláštních právních předpisů, zejména dle § 22 odst. 2 zákona č. 20/1987 Sb., o státní památkové péči, v platném znění. Má-li dojít při provádění stavební činnosti na území s archeologickými nálezy k jakýmkoliv zásahům do terénu (skrývka, hloubení výkopů, apod.), je třeba předpokládat narušení nebo odkrytí archeologických nálezů a situací, čímž vzniká nutnost provedení záchranného archeologického výzkumu.

POUČENÍ:

1. Stavebník je dle § 22 odst. 2 zákona č. 20/1987 Sb., o státní památkové péči, v platném znění, povinen ohlásit termín zahájení zemních prací již od doby přípravy stavby, Archeologickému ústavu Akademie věd ČR, Brno, v. v. i., a umožnit jemu nebo oprávněné organizaci provedení záchranného archeologického výzkumu na dotčeném území.
2. Pro bezproblémový průběh výzkumu a stavebních prací doporučuje Archeologický ústav Akademie věd ČR, Brno, v. v. i., stavebníkovi splnit oznamovací povinnost alespoň 30 dní před zahájením zemních prací. Na oznámení lze využít formuláře dostupné na <https://www.arub.cz/archeologicke-sluzby/informace-pro-stavebniky/>. Mezi náležitosti oznámení patří mimo jiné předpokládané datum zahájení stavební činnosti a její lokalizace formou uvedení parcelních čísel nebo připojení základní projektové dokumentace.
3. Výzkum je dle § 22 odst. 1 a odst. 2 zákona č. 20/1987 Sb., o státní památkové péči, v platném znění, prováděn na základě dohody uzavřené mezi stavebníkem a Archeologickým ústavem AV ČR nebo oprávněnou organizací. V případě nedohody určí podmínky výzkumu příslušný krajský úřad (srov. § 22 odst. 1 zákona č. 20/1987 Sb., o státní památkové péči, v platném znění).
4. Za standardních okolností je záchranný archeologický výzkum prováděn formou dohledu zemních prací, případně formou plošného terénního výzkumu předstihově nebo souběžně se stavební činností. Konkrétní podmínky provedení záchranného archeologického výzkumu jsou blíže specifikovány v příslušné dohodě, uzavřené mezi stavebníkem a Archeologickým ústavem AV ČR nebo oprávněnou organizací dle § 22 odst. 1 zákona č. 20/1987 Sb., o státní památkové péči, v platném znění.
5. Úhrada nákladů záchranného archeologického výzkumu se řídí ustanovením § 22 odst. 2 zákona

č. 20/1987 Sb., o státní památkové péči, v platném znění.

6. Dojde-li během prací k odkrytí archeologických nálezů mimo záchranný archeologický výzkum, je stavebník povinen neprodleně oznámit tento nález příslušnému stavebnímu úřadu a orgánu státní památkové péče a zároveň učinit opatření nezbytná k tomu, aby nálezy nebyly poškozeny nebo zničeny, tj. především v místě nálezu práce přerušit – viz § 176 zákona č. 183/2006 Sb., stavební zákon, v platném znění.

S pozdravem

Mgr. Jana Hanušová

Referát archeologické památkové péče

Elektronicky podepsáno

Mgr. Jana Hanušová

Archeologický ústav AV ČR, Brno, v.v.i.

13:27 22.08.2023

RSA/2048

Aneta Spratková

Od: Bata Radek AGROTEC <bata@agrotec.cz>
Odesláno: úterý 8. srpna 2023 6:13
Komu: Aneta Spratková
Předmět: FW: Žádost o vyjádření č. 2023403923 - Spratková Aneta - PROVO, spol. s r.o. - (Y52353 č. 2023403923)

Dobrý den,

Společnost AGROTEC a.s. zde neviduje žádné inženýrské sítě.

Děkuji

S přání hezkého dne.

Radek Baťa
 Vedoucí správy budov

AGROTEC a. s.
 Brněnská 74 . 693 01 Hustopeče, www.agrotec.cz
 tel.: +420 519 402 169, mob.: +420 724 341 592
 IČ: 00544957, zapsaná v OR u KS v Brně pod sp.zn. B 138.

AGROTEC
 Group



Tento e-mail a jakékoliv k němu připojené dokumenty mohou být důvěrné a jsou určeny pouze jeho adresátům. Jestliže jste obdržel(a) tento e-mail omylem, informujte laskavě neprodleně jeho odesílatele. Obsah tohoto emailu i s přílohami a jeho kopie vymažte ze svého systému.

Nejste-li zamýšleným adresátem tohoto emailu, nejste oprávněni tento email jakkoliv užívat, rozšiřovat, kopírovat či zveřejňovat. Odesílatel e-mailu neodpovídá za eventuální škodu způsobenou modifikací či zpožděním přenosu e-mailu.

V případě, že je tento e-mail součástí obchodního jednání,

- vyhrazuje si odesílatel právo ukončit kdykoliv jednání o uzavření smlouvy a to z jakéhokoliv důvodu i bez uvedení důvodu
- a obsahuje-li nabídku je adresát oprávněn nabídku bezodkladně přijmout; Odesílatel tohoto e-mailu (nabídky) vylučuje přijetí nabídky ze strany příjemce s dodatkem či odchylkou
- trvá odesílatel na tom, že příslušná smlouva je uzavřena teprve výslovným dosažením shody na všech jejích náležitostech,
- odesílatel tohoto emailu informuje, že není oprávněn uzavírat za společnost žádné smlouvy s výjimkou případu, kdy k tomu byl písemně zmocněn nebo písemně pověřen a takové pověření nebo plná moc byly adresátovi tohoto emailu případně osobě, kterou adresát zastupuje, předloženy nebo jejich existence je adresátovi či osobě jím zastoupené známa.

From: info@utilityreport.eu <info@utilityreport.eu>

Sent: Friday, August 4, 2023 1:25 PM

To: Bata Radek AGROTEC <bata@agrotec.cz>

Subject: Žádost o vyjádření č. 2023403923 - Spratková Aneta - PROVO, spol. s r.o. - (Y52353 č. 2023403923)

Dobrý den,

žádám Vás o vyjádření k technické infrastruktuře.

Důvod žádosti: Spojené územní a stavební řízení

Název akce: Brno, U Vlečky I - drobná rekonstrukce na kanalizační síti

Žádost a případné přílohy jsou ke stažení zde:

<https://utilityreport.eu/collect/GetZipForSubjectTI?id=naJptCqJOkPm5xu70FRitw%3D%3D>

S pozdravem

PROVO, spol. s r.o.
Ing. Aneta Spratková
Hudcova 321/76
61200 Brno
e-mail: [aspratková@provo.cz](mailto:aspratкова@provo.cz)

(Žádost byla zaslána prostřednictvím služby UtilityReport. Pokud chcete reagovat, nepoužívejte tlačítko Odpovědět. Kontakt na žadatele naleznete výše v e-mailu.)

Zákaznické centrum služby UtilityReport
e-mail: info@mawis.eu
telefon: +420 251 618 458

Vzniká Digitální technická mapa České republiky (DTM ČR).

Přináší správcům TI nové povinnosti. Podívejte se na [webové stránky DTMČR](#), které podrobně vysvětlují problematiku z pohledu vlastníků a správců technické infrastruktury.
Pořádáme bezplatné online semináře. Přihlásit se můžete [zde](#).

Váš dopis zn.:

Ze dne:

Naše č.j.:

BKOM/24735/2023

Spis. Značka:

3100/BKOM/24735/2023

Naše značka:

Vyřizuje:

Ing. Vaňurová

Telefon:

+420 532 144 281

Mobil:

E-mail:

vanurova@bkom.cz

Datum:

10. 10. 2023

Provo, spol. s r.o.

Ing. Jana Bendová

Hudcova 76

612 00 Brno

Vyjádření na akci: „Brno, U Vlečky I, drobná rekonstrukce na kanalizační síti“, parc.č. 991/1 a 991/2, k. ú. Komárov

Vážená paní inženýrko,

toto stanovisko nahrazuje vyjádření ze dne 28.08.2023 s č.j. BKOM/20719/2023.

S předloženou PD k výše uvedené akci souhlasíme za níže uvedených podmínek.

Předložená PD řeší drobnou rekonstrukci kanalizace v ulici U Vlečky. Trasa předmětné rekonstrukce kanalizace je určena trasou kanalizace navrhované v rámci stavby „Brno Komárovská – rekonstrukce kanalizace“. Zařízení staveniště bude umístěno v místech parkovacích stání na pozemku p.č. 991/2 (viz situace).

Výkopovými pracemi budou dotřeny komunikační plochy ve správě společnosti Brněnské komunikace, a.s. Konkrétně se jedná o vozovku v ulici U Vlečky, parc. č. 991/1 a 991/2, k. ú. Komárov. Definitivní obnova povrchu vozovky v ul. U Vlečky bude provedena v rámci plánované akce společnosti Brněnské komunikace a.s.

Stavba bude realizačně koordinovaná se stavbami:

- „Brno Komárovská – rekonstrukce kanalizace“
- „Brno U Vlečky II – drobná rekonstrukce na kanalizační síti“
- „Ulice Komárovská – oprava komunikace“

V případě, že bezprostředně po této akci nebude následovat rekonstrukce komunikace ul. U Vlečky, požadujeme provizorní obnovu konstrukce v rýze ve skladbě:

- ACO 5 cm, živичný recyklát 20 cm. Provizorní úprava nebude převzata do správy společnosti Brněnské komunikace a.s.

K ZOV. Trasu staveništní dopravy povolujeme v ulicích Komárovská a U Vlečky. Celková tonáž vozidel staveništní dopravy nesmí přesáhnout 12tun.

Obecné realizační podmínky jsou následující:

1. Stavba v tělese pozemní komunikace může být realizována pouze na základě rozhodnutí o zvláštním užívání komunikace (dále jen ZUK) vydaného příslušným silničním správním úřadem dle Zákona č. 13/1997 Sb. o pozemních komunikacích, v platném znění.
2. Před podáním žádosti o vyjádření k ZUK a k uzavírce předložte návrh přechodného dopravního značení k posouzení našemu koordinačnímu pracovišti – paní Vlasta Jágerová, jagerova@bkom.cz
3. Staveniště musí být protokolárně převzato od společnosti Brněnské komunikace a. s. (dále BKOM) před zahájením stavebních prací. Při předání staveniště budou doloženy následující doklady:
 - povolení stavby dle stavebního zákona
 - rozhodnutí o ZUK
 - harmonogram stavebních prací
 - situace s vyznačenými plochami včetně okótovaného rozsahu zabraných ploch.
4. Akce bude v dostatečném předstihu na vhodném místě označena informativní tabulí s uvedením názvu a sídla firmy, kvůli jejíž činnosti je uzavírka nebo zvláštní užívání komunikace povoleno, důvod uzavírky nebo zvláštního užívání komunikace, datum zahájení a ukončení akce, jméno a telefonní kontakt na odpovědnou osobu za organizování akce.
5. Objízdné trasy při úplné uzavírce komunikace musí být s ohledem na stavební stav komunikací před odsouhlasením Policií ČR a MMB – OD potvrzeny příslušným technikem správního střediska BKOM.
6. Výkopové práce, zásypy rýh, obnovu konstrukčních vrstev komunikace, obnovu a ochranu silniční vegetace požadujeme provádět v souladu s příslušnými normami a technickými předpisy vztahujícími se k prováděnému dílu (zejm. ČSN, ČSN EN, TP a TKP staveb pozemních komunikací.
7. Vytěžená zemina musí být plynule odvážena nebo skladována mimo profil veřejné komunikace v celém průběhu stavby, nebude-li správcem stanoveno jinak.
8. Bude dodržena ČSN 73 6005 Prostorové uspořádání sítí technického vybavení. Podzemní kabelové vedení vyřazované z provozu musí být odstraněno, trubní vedení může být ponecháno pouze v případě prokazatelné technické či dopravně-organizační nemožnosti jeho vyjmutí. Šachty apod. musí být odstraněny vždy, a to až k povrchu technické sítě.
9. Zásyp rýh bude hutněn po vrstvách tl. max. 20 - 30 cm. Veškerá technologie pažení výkopu musí být před záhozem z pozemku vyjmuta. Práce na realizaci konstrukčních vrstev nesmí být zahájeny bez doložení zkoušek hutnění zásypů a statické zatěžovací zkoušky v úrovni pláň. U všech zkoušek (zásypy, pláň, konstrukční vrstvy...) bude přítomen zástupce BKOM, který určí místo zkoušky při místním šetření. Termín konání zkoušek bude zástupci BKOM sdělen s dostatečným předstihem. Veškeré zkoušky musí provádět zkušební laboratoř s příslušnou způsobilostí a měření bude doloženo protokolem. Únosnost pláň vozovky, parkoviště a sjezdu musí být dle požadavku PD, avšak min. $E_{def2}=45\text{MPa}$. Únosnost pláň chodníku a cyklostezky dle požadavku PD, avšak min. $E_{def2}=30\text{MPa}$.

10. Veškeré napojení na původní konstrukci asfaltové vozovky nebo chodníku musí být provedeno prořezáním styčných spár a následným zalitím modifikovanou asfaltovou zálivkou.
11. V případě, že obnova komunikace nebude dokončena v termínu do 30. 11., požadujeme realizovat provizorní konstrukci v rýze. Definitivní obnova komunikace v předepsané konstrukci bude realizována po 28. 2. následujícího roku. Do data definitivní obnovy a následného předání společnosti Brněnské komunikace a.s. bude údržba zajišťována investorem stavby. Provizorní konstrukce bude před realizací odsouhlasena zástupcem BKOM.
12. Prováděním výkopů nesmí být narušen kořenový systém stávajících stromů. V případě zásahu do keřových porostů kontaktujte správce silniční zeleně BKOM, tel. 532 144 319.
13. Pokud dojde v souvislosti s realizací stavby k odkrytí zařízení ve správě BKOM (kabely SSZ, objekty odvodňovacího systému komunikace aj.), požadujeme před jejich zpětným zakrytím přizvat ke kontrole pověřeného zástupce BKOM.
14. Do uličních vpustí nesmí být vylévány ani smetány žádné zbytky stavebních hmot. Před začátkem stavby musí být provedeno ověření průtočnosti stávajících uličních vpustí v obvodu staveniště. Na základě výzvy stavebníka/zhotovitele minimálně tři týdny před zahájením stavby provede kontrolu BKOM na své náklady (tel. 532 144 268). Po ukončení stavby musí stavebník/zhotovitel provést opětovnou kontrolu průtočnosti na vlastní náklady.
15. Požadujeme při výkopových pracích odkládat vykopaný sypký materiál na geotextilii tak, aby bylo zabráněno přímému styku vytěženého materiálu s plochou zeleně.
16. Vytěžený stávající materiál musí být na základě vytěžovacího protokolu zpracovaného při předání staveniště proti potvrzení předán v provozních hodinách do skladu BKOM. Materiál musí být ve skladu ukládán dle pokynů skladníka: např. betonová dlažba paletována, kamenné krajníky skládány do figur, kamenná dlažba a obrubníky skládány (případně sypány) na určené místo. Po odevzdání veškerého určeného materiálu je nutno požádat o vystavení „Vyúčtování vytěženého materiálu“.
17. Po ukončení stavebních prací v termínu stanoveném v ZUK musí být obnovená a upravená komunikace protokolárně předána zpět do správy BKOM s následujícími doklady:
 - příslušné doklady o zabudovaných prvcích a protokoly zkoušek dle realizovaných konstrukčních vrstev komunikace zhotovené způsobilou laboratoří
 - doklad o průtočnosti ul. vpustí po ukončení stavby (tel.: 532 144 268)
 - doklady o ovladatelnosti armatur správců sítí
 - geodetické zaměření stavby (nově budovaných objektů komunikace, inž. sítí a jiných objektů na veřejném prostranství) dle „směrnice“ (info BKOM tel. 532 144 329)
 - rozsah obnovy komunikací v digitální podobě pomocí programu EZA včetně ploch, kde byl přechod realizován protlakem nebo v silniční zeleni (kontakt na středisko pasportu při BKOM tel.: 532 144 362, e-mail: chlup@bkom.cz)
 - jiné doklady požadované správcem komunikace z důvodu prověření kvality realizované stavby.
18. Podmínkou pro zahájení přejímky je obnovení původního dopravního značení a vyklizení staveniště a přilehlých ploch.

19. Záruční lhůta na provedené práce bude sjednána podpisem předávacího protokolu na dobu min. 48 měsíců od data zpětného předání BKOM do správy. Záruční lhůta se vztahuje i na komunikaci nad přechodem inženýrských sítí prováděným bezvýkopovou technologií.
20. U staveb realizovaných převážně v travnatých plochách silniční zeleně požadujeme zajistit min. 12-ti měsíční údržbu osetých ploch (6 x pokos, odplevelování, zálivka). Výsadba dřevin bude mít záruční lhůtu po dobu údržby v délce 36 měsíců a bude zahrnovat zálivku, odplevelování, tvarování, péstební řez, doplnění mulče a shrabání listí.

Při neplnění podmínek stavby bude dán podnět silničnímu správnímu úřadu k zahájení správního řízení.

Upozorňujeme, že z důvodu právní jistoty a finančního krytí možných budoucích škod na komunikaci způsobených žadatelem o ZUK, je před vydáním souhlasného stanoviska k rozhodnutí o ZUK uzavírána s žadatelem dohoda o složení kauce.

Toto stanovisko má platnost 1 rok a nenahrazuje souhlas vlastníka komunikace s vydáním ZUK.

PD byla zaslána elektronicky.

S pozdravem



Brněnské komunikace
Brněnské komunikace a.s., Renneská třída 787/1a
639 00 Brno | IČ: 607 33 098 | DIČ: CZ 607 33 098

Ing. Roman Nekula, MBA

správní ředitel

PROVO, spol. s r.o.
Hudcova 321/76
612 00 Brno 12

VÁŠ DOPIS ZNAČKY / ZE DNE
/ 24.8.2023

NAŠE ZNAČKA
BVK/14538/2023

VYŘÍZUJE / LINKA
Ing. Markéta Macíková/543 433 265
mmacikova@bvk.cz
Ing. M. Bakrlík/543 433 356

BRNO
5.9.2023

VĚC

Brno, ul. U Vlečky, k. ú. Komárov, p. č. 991/1 a 991/2, "Brno, U Vlečky I - drobná rekonstrukce na kanalizační síti", Stanovisko k PD pro společné povolení a provádění stavby, Souhlasné stanovisko s podmínkami

Předmětem předložené projektové dokumentace je stavba „Brno, U Vlečky I – drobná rekonstrukce na kanalizační síti“. Jedná se o drobnou rekonstrukci stávající jednotné kanalizace DN 300 BET v ulici U Vlečky. Po drobné rekonstrukci bude provedeno provizorní zapravení vozovky asfaltovým recyklátem. Následně bude provedena oprava povrchů, která není součástí předložené PD.

Řešeným stavebním objektem předložené PD je objekt **SO 310 Kanalizační stoka**.

Z hlediska provozovatele vodovodů a kanalizací pro veřejnou potřebu Vám sdělujeme následující:

SO 310 KANALIZAČNÍ STOKA

V rámci tohoto objektu dojde k drobné rekonstrukci stávající kanalizační stoky DN 300 BET v ulici U Vlečky v provozování Brněnských vodáren a kanalizací, a.s. a v majetku Města Brna. Rekonstrukce kanalizace bude provedena v úseku od nové revizní šachty Š1 (umístěné před objektem s č. o. 411/1) v ulici U Vlečky až po napojení na rekonstruovanou kanalizační stoku v ulici Komárovská, která je řešena samostatně v rámci koordináční stavby „Brno, Komárovská – rekonstrukce kanalizace“.

Drobná rekonstrukce bude provedena z kameninových trub DN 500 v celkové délce 26,5 m.

Trasa navrhované kanalizační stoky DN 500 je vedena v trase stávající kanalizace DN 300 BET, která bude během stavby zrušena vybouráním.

Součástí tohoto objektu je vysazení odbočky pro napojení nové uliční vpusti navržené v rámci samostatné stavby „Komárovská – rekonstrukce komunikace“.

Z důvodu respektování vodovodních řadů a kanalizačních stok, včetně jejich ochranných pásem a respektování ochranného území vodovodních přípojek, požadujeme dodržení těchto podmínek:

I. Územní a stavební řízení

- Upozorňujeme na nutnou časovou i věcnou koordinaci všech staveb v zájmovém území.
- **Upozorňujeme, že v ulici Komárovská bude kanalizační a vodovodní síť rekonstruována.** Naše souhlasné stanovisko je platné za předpokladu respektování trasy rekonstruovaných vodovodů a kanalizací a koordinace projektových dokumentací a stavebních prací. Koordinaci řídí technický pracovník naší akciové společnosti **Ing. Věra Čuprová** (tel. č. 543 433 271, příp. 728 406 006, email: vcuprova@bvk.cz), Útvar inženýrských služeb, Pisárecká 1, 603 00 Brno.
- Nutná koordinace se stavbou „Komárovská – rekonstrukce komunikace“, ke které bylo vydáno naše stanovisko zn. **BVK/12753/2023** ze dne **04.08.2023**. Upozorňujeme, že rekonstrukce kanalizace musí předcházet rekonstrukci komunikace.
- Při návrhu a provádění stavby budou respektovány Městské standardy pro kanalizační zařízení.
- Dodržte ochranná pásma vodovodů a kanalizací pro veřejnou potřebu v souladu a Městskými standardy pro vodovodní síť a kanalizační zařízení a v nich stanoveného zákona č.274/2001 Sb.

Brněnské vodárny a kanalizace, a.s., Pisárecká 555/1a, Pisárky, 603 00 Brno
telefon: +420 543 433 111 / fax: +420 543 433 000 / email: bvk@bvk.cz / ID datové schránky: c7rc8yf
bankovní spojení KB Brno-město 5501621/0100 / IČO 46347275 / DIČ CZ46347275
Subjekt je zapsán v obchodním rejstříku u Krajského soudu v Brně, oddíl B, vložka 783

Informace o zpracování osobních údajů poskytují Brněnské vodárny a kanalizace, a.s.
na svých internetových stránkách bvk.cz a v sídle společnosti.

v platném znění (v šířce 1,5 m při průměru do 500 mm včetně a 2,5 m při průměru nad 500 mm, u vodovodních řadů nebo kanalizačních stok o průměru nad 200 mm včetně, jejichž dno je uloženo v hloubce větší než 2,5 m pod upraveným povrchem, se vzdáleností od vnějšího líce zvyšují o 1,0 m, měřeno horizontálně na každou stranu od vnějšího líce potrubí). V tomto pásmu není dovoleno vysazovat stromy a keře, budovat stavby trvalého charakteru, skladovat jakýkoliv materiál a zvyšovat či snižovat terén, bez předchozího souhlasu Brněnských vodáren a kanalizací, a.s.

- Dodržte v souladu s Městskými standardy pro kanalizační zařízení **ČSN 73 6005 Prostorové uspořádání vedení technického vybavení**. Při křížení požadujeme pokládané rozvody uložit do chráničky / ochranné trubky. Křížení sítí musí být prováděno pod úhlem 90°. V místech kde to není technicky možné, musí být křížení provedeno pod úhlem co nejvíce blížícímu se 90°.
- *Rovněž je nutné přihlídnout k umístění kanalizačních přípojek pro přilehlé nemovitosti, které neprovozujeme, a jsou majetkem majitelů nemovitostí, platí však pro ně rovněž podmínky pro ochranné území.*
- V ochranném pásmu a ochranném území provádějte výkopové práce pouze ručně se zvýšenou opatrností.
- **Před zahájením prací na místě samém nechá stavebník vytyčit a vyznačit proti poškození veškeré kanalizační stoky, které budou danou stavbou dotčeny.** Vytyčení kanalizace požádejte předem pracovníka naší akciové společnosti - **p. Vitoch, tel. č. 606 676 346.** *Upozorňujeme Vás, že se jedná o placenou službu.*
- V případě potřeby nechte před zahájením stavebních prací vytyčit a vyznačit proti poškození vodovodní řad pro veřejnou potřebu v ulici Komárovská. Vytyčení vodovodu případně požádejte předem pracovníka naší akciové společnosti - **p. Stelzel, tel. č. 606 676 302** vytyceni.vodovodu@bvk.cz. *Upozorňujeme Vás, že se jedná o placenou službu.*
- Stavba kanalizace bude vodoprávně projednána.
- Nové kanalizační stoky budou provedeny dle zákona č. 274/2001 Sb. ve znění pozdějších předpisů a jeho prováděcí vyhlášky č. 428/2001 Sb., v souladu s Městskými standardy pro kanalizační zařízení a v nich uvedených normách ČSN 75 6101, ČSN 73 6005, s trasou vedenou ve veřejném prostranství a se zajištěním příjezdu čistících mechanismů. Pokud nelze tuto podmínku splnit, požadujeme, aby byly stoky specifikovány jako kanalizace pro veřejnou potřebu v soukromém pozemku, ke kterému je nutno zřídit **služebnost** s přesnou specifikací podmínek. Výpis z katastru nemovitostí se zapsanou služebností předložíte ke kolaudačnímu řízení.
- **Před zahájením stavebních prací kontaktujte s předstihem obvodového technika provozu kanalizační sítě p. Vitocha, tel. č. 606 676 346. Během stavby se řiďte jeho pokyny.**
- Dodavatel za přítomnosti příslušného obvodového technika provede protokolární převzetí a pak i zpětné předání dotčených šachet, rovněž s ním projedná případné úpravy při změně terénu. Osazení rámu a poklopů šachet, přizpůsobí dodavatel novému povrchu pomocí vyrovnávacích prstenců, jako součást stavby. Při změně nivelety poklopu šachty, předá investor kanalizačnímu provozu geodetické zaměření nové nivelety.
- Zahájení prací oznamte **min. 3 dny předem** obvodovému provoznímu technikovi pro kanalizační provoz (kontakt uveden výše).
- Investor před vydáním vodoprávního povolení doloží vodohospodářskému orgánu doklad o vztahu k pozemku dotčenému stavbou vodohospodářského díla.
- **Požadujeme řádné zajištění výkopů a montážních jam tak, aby nedošlo k možnému narušení stávajícího kanalizačního potrubí.** *Příslušný obvodový technik může vyžadovat kontrolu kanalizace technickou kamerou.*
- Napojení uliční vpusti na kanalizační stoku bude provedeno v souladu s Městskými standardy pro kanalizační zařízení. Napojení uliční vpusti navržené v rámci samostatné stavby „Komárovská – rekonstrukce komunikace“ do jednotné kanalizace pro veřejnou potřebu bude provedeno přes nově vysazenou kolmou odbočku připravenou při stavbě kanalizace.
- Zařízení staveniště umístěte mimo ochranná pásma stávajících kanalizačních stok pro veřejnou potřebu a mimo ochranná území stávajících kanalizačních přípojek.
- Kanalizační poklopy musí zůstat volné, přístupné a ovladatelné. V případě kolize, odkrytí nebo jiného jejich dotčení, požadujeme přizvání ke kontrole a projednání na místě.
- **Během stavby nesmí být omezen provoz kanalizačních zařízení, které jsou v provozování Brněnských vodáren a kanalizací, a.s. a musí být umožněn přístup k nim.**

- V případě vzniku poruchy na vodovodním nebo kanalizačním zařízení pro veřejnou potřebu, z titulu činnosti stavby, **upozorněte dispečink naší akciové společnosti - tel. č. 543 212 537.** Stavebník (zhotovitel) zajistí okamžité odstranění poruchy dle pokynů zodpovědného pracovníka Brněnských vodáren a kanalizací, a.s. Úhrada za vzniklé škody bude fakturována dle platných předpisů.
- *Navrhované řešení platí za předpokladu, že kanalizační stoka bude dnem uvedení do provozu předána do majetku statutárního města Brna a následně k provozování Brněnským vodárnám a kanalizací, a.s. V opačném případě požadujeme, aby stavebník předložil technické řešení zohledňující majetkové vztahy a ke kolaudaci předložil podepsanou dohodu mezi vlastníky provozně souvisejících kanalizací a podepsanou smlouvu mezi provozovateli provozně souvisejících kanalizací.*
- K závěrečné technické prohlídce přivítejte na místo stavby obvodového technika správy kanalizační sítě **p. Vitocha, tel. č. 606 676 346.**

Čerpání a vypouštění podzemních/srážkových vod

- **V případě, že se v rámci stavby předpokládá čerpání podzemní/srážkové vody ze stavební jámy do kanalizace pro veřejnou potřebu,** upozorňujeme Vás, že odvádění podzemních/srážkových vod do kanalizace v provozování Brněnských vodáren a kanalizací, a.s. je zpoplatněno. **Hodnoty znečištění vypouštěných podzemních/srážkových vod nesmí překročit maximální přípustné limity uvedené v Kanalizačním řádu pro statutární město Brno, město Kuřim, město Modřice, obce Česká a Želešice** (dále jen „Kanalizační řád“). Pokud by na základě rozborů podzemní vody (zajišťuje žadatel o stanovisko v akreditované laboratoři) došlo k překročení limitů stanovených Kanalizačním řádem, musí být navrženo předčisticí zařízení, na jehož výstupu budou limity dle Kanalizačního řádu (před vypuštěním do kanalizace) splněny. **Vypouštěné množství podzemních/srážkových vod a jejich kvalitu požadujeme předložit k odsouhlasení.**

V případě potřeby je možné využít konzultace s technickým pracovníkem naší společnosti **Ing. Ondřejem Hodovalem** (tel. č. 543 433 260 nebo e-mail: ohodoval@bvk.cz), případně si předem domluvit osobní schůzku. Před odběrem vzorků podzemní vody Vám doporučujeme konzultovat minimální požadovaný rozsah ukazatelů vzorkování, který vychází z předpokladů možných znečištění v dané lokalitě.

II. Vodoprávní řízení

- **Budou dodrženy podmínky kanalizační sekce BVK, a.s., zpracoval Ing. Marek Bakrlík, vedoucí úseku správy kanalizační sítě:**
 - Před zahájením stavby předá investor kanalizačnímu provozu Brněnských vodáren a kanalizací, a.s., Hády 1a, Brno, jedno paré projektové dokumentace pro realizaci.
 - Investor přizve obvodového technika p. R. Vitocha z kanalizačního provozu Brněnských vodáren a kanalizací, a.s., Hády 1a, Brno, tel. 606 676 346, k tlakovým zkouškám vodotěsnosti potrubí a ke všem manipulacím na stávající kanalizační síti.
 - Nutná koordinace se stavbou "Brno, Komárovská – rekonstrukce kanalizace". Kontaktní osoba za Brněnské vodárny a kanalizace je Ing. Věra Čuprová (728 406 006, vcuprova@bvk.cz) z oddělení přípravy staveb BVK.
 - K závěrečné technické prohlídce předloží investor následující dokumenty:
 - geodetické zaměření skutečného provedení stavby, tj. technickou zprávu, výpis geodetických souřadnic bodů, situaci, podélné profily, výkresy atypických objektů, uložení dat na digitální nosič,
 - protokoly o revizi kanalizace TV kamerou, záznam kamerou, diagnostické vyhodnocení pracovníky Brněnských vodáren a kanalizací, a.s.,
 - zkušební protokoly o vodotěsnosti kanalizace v celém rozsahu stavby,
 - záznamy o revizi kanalizace pracovníkem Brněnských vodáren a kanalizací, a.s., (kontrola potrubí před zásypem, závěrečná kontrola revizních šachet, napojení),
 - opravenou projektovou dokumentaci dle skutečného provedení.

Projektant odpovídá za správnost, celistvost, úplnost a bezpečnost stavby provedené podle jím zpracované projektové dokumentace a proveditelnost stavby podle této projektové dokumentace, jakož i za technickou a ekonomickou úroveň projektu technologického zařízení, včetně vlivů na životní prostředí.

S navrženou stavbou „Brno, U Vlečky I – drobná rekonstrukce na kanalizační síti“ souhlasíme v rozsahu dle předložené PD za dodržení výše uvedených podmínek a skutečností.

Toto stanovisko se vztahuje k technickému řešení a nenahrazuje stanovisko vlastníka dotčené vodohospodářské infrastruktury.

Doložené podklady si ponecháme.

Toto stanovisko platí pouze pro vodovody a kanalizace pro veřejnou potřebu v provozování Brněnských vodáren a kanalizací, a.s.

Stanovisko (BVK/14538/2023) platí po dobu jednoho roku od data odeslání.

S pozdravem

 **BVK** útvar VHR a GIS
Brněnské vodárny a kanalizace, a.s.
Pisárčková 555/1a, Pisárky, 603 00 Brno
IČO: 463 47 275 / DIČ: CZ46347275

Ing. Ondřej Bojanovský
vedoucí útvaru VHR

Na vědomí: vlastník provozovaného majetku.

**vyjádření o existenci sítě elektronických komunikací
společnosti CETIN a.s.
(„Vyjádření“)**

**A VŠEOBECNÉ PODMÍNKY OCHRANY SÍTĚ ELEKTRONICKÝCH KOMUNIKACÍ
společnosti CETIN a.s.
(„Všeobecné podmínky ochrany SEK“)**

toto Vyjádření a Všeobecné podmínky ochrany SEK je vydané dle ustanovení § 101 zákona č. 127/2005 Sb., o elektronických komunikacích a o změně některých souvisejících zákonů, v platném znění („**Zákon o elektronických komunikacích**“), a dle ustanovení § 161 zákona č. 183/2006 Sb., o územním plánování a stavebním řádu, v platném znění („**Stavební zákon**“), a dle příslušných ustanovení zákona č. 89/2012 Sb., občanského zákoníku, v platném znění („**Občanský zákoník**“)

Číslo jednací: 222430/23

Číslo žádosti: 0123 370 990 („Žádost“)

Název akce („Stavba“)	Brno, U Vlečky I - drobná rekonstrukce na kanalizační síti	
Důvod vydání Vyjádření („Důvod vyjádření“)	Stavební řízení	
Žadatel	PROVO, spol. s r.o., kontaktní osoba: Aneta Spratková, Hudcova 321/76, Brno, 61200	
Stavebník	Statutární město Brno, Dominikánské náměstí 196/1, Brno, 60200	
Zájmové území	Okres	Brno-město
	Obec	Brno
	Kat. území / č. parcely	Komárov
Platnost Vyjádření	4. 8. 2025 („Den konce platnosti Vyjádření“)	

Žadatel Žádostí určil a vyznačil Zájmové území, jakož i určil Důvod Vyjádření.

Na základě určení a vyznačení Zájmového území Žadatelem a na základě určení Důvodu Vyjádření vydává společnost CETIN a.s. následující Vyjádření:

Dojde ke střetu se sítí elektronických komunikací (dále jen „SEK“) společnosti CETIN a.s.

- (I) Na Žadatelem určeném a vyznačeném Zájmovém území se vyskytuje SEK společnosti CETIN a.s.;
- (II) Společnost CETIN a.s. **za podmínky splnění bodu (III)** tohoto Vyjádření **souhlasí**, aby Stavebník a/nebo Žadatel, je-li Stavebníkem v Zájmovém území vyznačeném v Žádosti, provedl Stavbu a/nebo činnosti povolené příslušným správním rozhodnutím vydaným dle Stavebního zákona;
- (III) Stavebník a/nebo Žadatel, je-li Stavebníkem je povinen řídit se Všeobecnými podmínkami ochrany SEK, které jsou nedílnou součástí Vyjádření;
- (IV) Pro případ, že bude nezbytné přeložení SEK, zajistí vždy takové přeložení SEK její vlastník, společnost CETIN a.s. Stavebník, který vyvolal překládku SEK je dle ustanovení § 104 odst. 17 Zákona o elektronických komunikacích povinen uhradit společnosti CETIN a.s. veškeré náklady na nezbytné úpravy dotčeného úseku SEK, a to na úrovni stávajícího technického řešení;
- (V) Pro účely přeložení SEK dle bodu (IV) tohoto Vyjádření je Stavebník povinen uzavřít se společností CETIN a.s. Smlouvu o realizaci překládky SEK.

Číslo jednací: 222430/23

Číslo žádosti: 0123 370 990

Vyjádření je platné pouze pro Zájmové území určené a vyznačené Žadatelem, jakož i pro Důvod Vyjádření stanovený a určený Žadatelem v Žádosti.

Vyjádření pozbývá platnosti i) v Den konce platnosti Vyjádření, ii) změnou rozsahu Zájmového území či změnou Důvodu Vyjádření uvedeného v Žádosti a/nebo iii) jakýmkoliv porušením kterékoliv povinnosti stanovené Všeobecnými podmínkami ochrany SEK, to vše v závislosti na tom, která ze skutečností rozhodná pro pozbytí platnosti Vyjádření nastane nejdříve.

Společnost CETIN a.s. vydáním tohoto Vyjádření poskytla Žadateli pro Žadatelem určené a vyznačené Zájmové území veškeré informace o SEK dostupné společnosti CETIN a.s. ke dni podání Žádosti.

Ze strany společnosti CETIN a.s. může v některých případech docházet ke zpracování Vašich osobních údajů. Ke zpracování Vašich osobních údajů dochází vždy v souladu s platnými právními předpisy. Konkrétní zásady a podmínky zpracování osobních údajů společností CETIN a.s. jsou dostupné na stránce <https://www.cetin.cz/zasady-ochrany-osobnich-udaju>.

V případě dotazů k Vyjádření kontaktujte prosím asistenční linku 238 461 111.

Přílohami Vyjádření jsou:

- *Všeobecné podmínky ochrany SEK*
- *Informace k vytyčení SEK ve vlastnictví společnosti CETIN a.s.*
- *Situační výkres (obsahuje Zájmové území určené a vyznačené Žadatelem a výřezy účelové mapy SEK)*

Vyjádření vydala společnost **CETIN a.s.** dne: 4. 8. 2023.



CETIN a.s.
Českomoravská 2510/19, Libeň
190 00 Praha 9
DIČ: CZ04084063

102

VŠEOBECNÉ PODMÍNKY OCHRANY SÍTĚ ELEKTRONICKÝCH KOMUNIKACÍ společnosti CETIN a.s.**1. PLATNOST VŠEOBECNÝCH PODMÍNEK**

- i) Tyto Všeobecné podmínky ochrany sítě elektronických komunikací (dále jen „VPOSEK“) tvoří součást Vyjádření (jak je tento pojem definován níže v článku 2 VPOSEK).
- ii) V případě rozporu mezi Vyjádřením a těmito VPOSEK mají přednost ustanovení Vyjádření, pokud není těmito VPOSEK stanoveno jinak.

2. DEFINICE

Níže uvedené termíny, jsou-li použity v těchto VPOSEK a uvozeny velkým písmenem, mají následující význam:

„**CETIN**“ znamená CETIN a.s. se sídlem Českomoravská 2510/19, Libeň, 190 00 Praha 9, IČO: 04084063, zapsaná v obchodním rejstříku vedeném Městským soudem v Praze pod spz. B 20623;

„**Den**“ je kalendářní den;

„**Kabelovod**“ podzemní zařízení sestávající se z tělesa Kabelovodu a kabelových komor, sloužící k zatahování kabelů a ochranných trubek;

„**Občanský zákoník**“ znamená zákon č. 89/2012 Sb., občanský zákoník, ve znění pozdějších předpisů;

„**POS**“ je zaměstnanec společnosti CETIN, pověřený ochranou sítě, Aleš Pokorný, tel.: 606 613 871, e-mail: ales.pokorny@cetin.cz;

„**Pracovní den**“ znamená Den, který není v České republice dnem pracovního klidu nebo státem uznaným svátkem;

„**Příslušné požadavky**“ znamená jakýkoli a každý příslušný právní předpis, vč. technických norem, nebo normativní právní akt veřejné správy či samosprávy, nebo jakékoli rozhodnutí, povolení, souhlas nebo licenci, včetně podmínek, které s ním souvisí;

„**Překládka**“ je stavba spočívající ve změně trasy vedení SEK ve vlastnictví CETIN nebo přemístění zařízení SEK ve vlastnictví CETIN; Stavebník, který Překládku vyvolal, je dle ustanovení § 104 odst. 17 Zákona o elektronických komunikacích povinen uhradit společnosti CETIN veškeré náklady na nezbytné úpravy dotčeného úseku SEK, a to na úrovni stávajícího technického řešení;

„**SEK**“ je síť elektronických komunikací ve vlastnictví CETIN;

„**Stavba**“ je stavba a/nebo činnosti ve vztahu, k níž bylo vydáno Vyjádření, a je prováděna Stavebníkem a/nebo Žadatelem v souladu s Příslušnými požadavky, povolená příslušným správním rozhodnutím vydaným dle Stavebního zákona;

„**Stavebník**“ je osoba takto označená ve Vyjádření;

„**Stavební zákon**“ je zákon č. 183/2006 Sb., o územním plánování a stavebním řádu;

„**Vyjádření**“ je vyjádření o existenci sítě elektronických komunikací vydané společností CETIN dne 4. 8. 2023 pod č.j. 222430/23;

„**Žájmové území**“ je území označené Žadatelem a/nebo Stavebníkem v Žádosti;

„**Situační výkres**“ je výkres, který je přílohou Vyjádření a obsahuje Žájmové území určené a vyznačené Žadatelem v Žádosti a výřezy účelové mapy SEK;

„**Zákon o elektronických komunikacích**“ je zákon č. 127/2005 Sb., o elektronických komunikacích a o změně některých souvisejících zákonů, ve znění pozdějších předpisů;

„**Žadatel**“ je osoba takto označená ve Vyjádření.

„**Žádost**“ je žádost, kterou Žadatel a/nebo Stavebník požádal CETIN o vydání Vyjádření.

3. PLATNOST A ÚČINNOST VPOSEK

Tyto VPOSEK jsou platné a účinné dnem odeslání Vyjádření na i) adresu elektronické pošty Stavebníka a/nebo Žadatele uvedenou v Žádosti nebo ii) adresu pro doručení prostřednictvím poštovní přepravy uvedenou Stavebníkem a/nebo Žadatelem v Žádosti.

4. OBECNÁ PRÁVA A POVINNOSTI STAVEBNÍKA A/NEBO ŽADATELE

- (i) Stavebník, Žadatel je výslovně srozuměn s tím, že SEK je veřejně prospěšným zařízením, byla zřízena ve veřejném zájmu a je chráněna Příslušnými požadavky.
- (ii) SEK je chráněna ochranným pásmem, jehož rozsah je stanoven (a) ustanovením § 102 Zákona o elektronických komunikacích a/nebo (b) právními předpisy účinnými před Zákonem o elektronických komunikacích, není-li Příslušnými požadavky stanoveno jinak.
- (iii) Stavebník, Žadatel nebo jím pověřená třetí osoba, je povinen při provádění Stavby nebo jiných prací, při odstraňování havárií a projektování staveb, řídit se Příslušnými požadavky, správnou praxí v oboru stavebnictví a technologickými postupy a je povinen učinit veškerá nezbytná opatření vyžadovaná Příslušnými požadavky k ochraně SEK před poškozením. Povinnosti dle tohoto odstavce má Stavebník rovněž ve vztahu k SEK, které se nachází mimo Žájmové území.
- (iv) Při zjištění jakéhokoliv rozporu mezi údaji v Situačním výkresu, který je přílohou Vyjádření a skutečným stavem, je Stavebník a/nebo Žadatel povinen bez zbytečného odkladu, nejpozději Den následující po zjištění takové skutečnosti, oznámit takovou skutečnost dohledovému centru společnosti CETIN na telefonní číslo +420 238 464 190.
- (v) Stavebník, Žadatel nebo jím pověřená třetí osoba, je povinen každé poškození či krádež SEK bezodkladně, nejpozději Den následující po zjištění takové skutečnosti, oznámit takovou skutečnost dohledovému centru společnosti CETIN na telefonní číslo +420 238 464 190.
- (vi) Bude-li Stavebník, Žadatel nebo jím pověřená třetí osoba na společnosti CETIN požadovat, aby se jako účastník správního řízení, pro jehož účely bylo toto Vyjádření vydáno, vzdala práva na odvolání proti rozhodnutí vydanému ve správním řízení, je oprávněn kontaktovat POS.

5. POVINNOSTI STAVEBNÍKA PŘI PŘÍPRAVĚ STAVBY

- (i) Při projektování Stavby je Stavebník povinen zajistit, aby projektová dokumentace Stavby (i) zohledňovala veškeré požadavky na ochranu SEK vyplývající z Příslušných požadavků, zejména ze Zákona o elektronických komunikacích a Stavebního zákona, (ii) respektovala správnou praxi v oboru stavebnictví a technologické postupy a (iii) umožňovala, aby i po provedení a umístění Stavby dle takové projektové dokumentace byla společnost CETIN, jako vlastník SEK schopna bez jakýchkoli omezení a překážek provozovat SEK, provádět údržbu a opravy SEK.
- (ii) Nebude-li možné projektovou dokumentací zajistit některý, byť i jeden z požadavků dle předchozího odstavce (i) a/nebo umístění Stavby by mohlo způsobit, že nebude naplněn některý, byť i jeden z požadavků dle předchozího odstavce (i), vyvolá Stavebník Překládku.
- (iii) Při projektování Stavby, která se nachází nebo je u ní zamýšleno, že se bude nacházet v ochranném pásmu radiových tras společnosti CETIN a překračuje výšku 15 m nad zemským povrchem, a to včetně dočasných objektů zařízení staveniště (jeřáby, konstrukce, atd.) je Stavebník povinen písemně kontaktovat POS za účelem získání konkrétního stanoviska a podmínek k ochraně radiových tras společnosti CETIN a pro určení, zda Stavba vyvolá Překládku. Ochranné pásmo radiových tras v šíři 50m je zakresleno do situačního výkresu, který je součástí tohoto Vyjádření.

VŠEOBECNÉ PODMÍNKY OCHRANY SÍTĚ ELEKTRONICKÝCH KOMUNIKACÍ společnosti CETIN a.s.

Číslo jednací: 222430/23

Číslo žádosti: 0123 370 990

- (iv) Pokud se v Zájmovém území nachází podzemní silové vedení (NN) ve vlastnictví společnosti CETIN, je Stavebník povinen ve vztahu k projektové dokumentaci zajistit totéž, co je uvedeno pod písm (i) tohoto článku 5, přičemž platí, že Stavebník vyvolá Překládku v případech uvedených pod písm (ii) tohoto článku 5.
- (v) Stavebník je povinen při projektování Stavby, která je stavbou (a) zařízení silových elektrických sítí (VN, VVN a ZVVN) a/nebo (b) trakčních vedení, provést výpočet či posouzení rušivých vlivů na SEK, zpracovat ochranná opatření, to vše dle a v souladu s Příslušnými požadavky. Stavebník je povinen nejpozději třicet (30) Dnů před podáním žádosti o vydání příslušného správního rozhodnutí k umístění Stavby dle Stavebního zákona předat POS výpočet či posouzení rušivých vlivů na SEK a zpracovaná ochranná opatření.
- (vi) Je-li Stavba v souběhu s Kabelovodem, nebo Kabelovod kříží, je Stavebník povinen nejpozději ke Dni, ke kterému započne se zpracováním projektové dokumentace ke Stavbě, oznámit POS a projednat s POS (a) veškeré případy, kdy trajektorie podvrtní a protlaků budou vedeny ve vzdálenosti menší, než je 1,5 m od Kabelovodu a (b) jakékoliv výkopové práce, které budou nebo by mohly být vedeny v úrovni či pod úrovní Kabelovodu nebo kabelové komory.
- (vii) Je-li Stavba umístěna nebo má být umístěna v blízkosti Kabelovodu, ve vzdálenosti menší, než jsou 2 m nebo kříží-li Stavba Kabelovod ve vzdálenosti menší, než je 0,5 m nad nebo kdekoliv pod Kabelovodem, je Stavebník povinen předložit POS k posouzení zakreslení Stavby v příčných řezech, přičemž do příčného řezu je Stavebník rovněž povinen zakreslit profil kabelové komory.

6. POVINNOSTI STAVEBNÍKA PŘI PROVÁDĚNÍ STAVBY

- (i) Stavebník je před započítím jakýchkoliv zemních prací ve vztahu ke Stavbě povinen vytýčit trasu SEK na terénu dle Příslušných požadavků a dle Stavebního zákona. S vytýčenou trasou SEK je Stavebník povinen seznámit všechny osoby, které budou anebo by mohly zemní práce ve vztahu ke Stavbě provádět. V případě porušení této povinnosti bude Stavebník odpovědný společnosti CETIN za náklady a škody, které porušením této povinnosti společnosti CETIN vzniknou a je povinen je společnosti CETIN uhradit.
- (ii) Pět (5) Pracovních dní před započítím jakýchkoliv prací ve vztahu ke Stavbě je Stavebník povinen oznámit společnosti CETIN, že zahájí práce či činnosti ve vztahu ke Stavbě. Písemné oznámení dle předchozí věty zašle Stavebník na adresu elektronické pošty POS a bude obsahovat minimálně číslo jednací Vyjádření a kontaktní údaje Stavebníka.
- (iii) Stavebník je povinen zabezpečit a zajistit SEK proti mechanickému poškození, a to zpravidla dočasným umístěním silničních betonových panelů nad kabelovou trasou SEK. Do doby, než je zajištěna a zabezpečena ochrana SEK proti mechanickému poškození, není Stavebník oprávněn přejíždět vozidly nebo stavební mechanizací kabelovou trasu SEK. Při přepravě vysokých nákladů nebo při projíždění stroji, vozidly či mechanizací pod nadzemním vedením SEK je Stavebník povinen prověřit, zda výška nadzemního vedení SEK je dostatečná a umožňuje spolehlivý a bezpečný způsob přepravy nákladu či průjezdu stroji, vozidel či mechanizace.
- (iv) Při provádění zemních prací v blízkosti SEK je Stavebník povinen postupovat tak, aby nedošlo ke změně hloubky uložení nebo prostorového uspořádání SEK. V místech, kde SEK vystupuje ze země do budovy, rozváděče, na sloup apod. je Stavebník povinen vykonávat zemní práce se zvýšenou mírou opatrnosti, výkopové práce v blízkosti sloupů nadzemního vedení SEK je Stavebník povinen provádět v takové vzdálenosti od sloupu nadzemního vedení SEK,

kteřá je dostatečná k tomu, aby nedošlo nebo nemohlo dojít k narušení stability sloupu nadzemního vedení SEK. Stavebník je povinen zajistit, aby jakoukoliv jeho činností nedošlo bez souhlasu a vědomí společnosti CETIN (a) ke změně nivelety terénu, a/nebo (b) k výsadbě trvalých porostů, a/nebo (c) ke změně rozsahu a změně konstrukce zpevněných ploch. Pokud došlo k odkrytí SEK, je Stavebník povinen SEK po celou dobu odkrytí náležitě zabezpečit proti provedení, poškození a odcizení.

- (v) Zjistí-li Stavebník kdykoliv během provádění prací ve vztahu ke Stavbě jakýkoliv rozpor mezi údaji v projektové dokumentaci a skutečností, je povinen bezodkladně přerušit práce a oznámit zjištěný rozpor na adresu elektronické pošty POS. Stavebník není oprávněn pokračovat v pracích ve vztahu ke Stavbě do doby, než získá písemný souhlas POS s pokračováním prací.
- (vi) Stavebník není bez předchozího písemného souhlasu společnosti CETIN oprávněn manipulovat s kryty kabelových komor, jakkoliv zakrývat vstupy do kabelových komor, a to ani dočasně, vstupovat do kabelových komor, jakkoliv manipulovat s případně odkrytými prvky SEK či s jakýmkoliv jiným zařízením se SEK souvisejícím. Rovněž bez předchozího písemného souhlasu společnosti CETIN není Stavebník oprávněn umístit nad trasou Kabelovodu jakoukoliv jinou síť technické infrastruktury v podélném směru.
- (vii) Byla-li v souladu s Vyjádřením a těmito VPOSEK odkryta SEK je Stavebník povinen tři (3) Pracovní dny před zakrytím SEK písemně oznámit POS zakrytí SEK a vyzvat ho ke kontrole před zakrytím. Oznámení Stavebníka dle předchozí věty musí obsahovat minimálně předpokládaný Den zakrytí, číslo jednací Vyjádření a kontaktní údaje Stavebníka. Stavebník není oprávněn provést zakrytí do doby, než získá písemný souhlas POS se zakrytím.

7. ROZHODNÉ PRÁVO

Vyjádření a VPOSEK se řídí českým právem, zejména Občanským zákoníkem, Zákonem o elektronických komunikacích a Stavebním zákonem. Veškeré spory z Vyjádření či VPOSEK vyplývající budou s konečnou platností řešeny u příslušného soudu České republiky.

8. PÍSEMNÝ STYK

Písemným stykem či pojmem „písemně“ se pro účely Vyjádření a VPOSEK rozumí předání zpráv jedním z těchto způsobů:

- v listinné podobě;
- e-mailovou zprávou se zaručeným elektronickým podpisem dle zák. č. 227/2000 Sb., o elektronickém podpisu a o změně některých dalších zákonů (zákon o elektronickém podpisu), ve znění pozdějších předpisů;

9. ZÁVĚREČNÁ USTANOVENÍ

- (i) Stavebník, Žadatel nebo jím pověřená třetí osoba je počínaje Dnem převzetí Vyjádření povinen užít informace a data uvedená ve Vyjádření pouze a výhradně k účelu, pro který mu byla tato poskytnuta. Stavebník, Žadatel nebo jím pověřená třetí osoba není oprávněn informace a data rozmnožovat, rozšiřovat, pronajímat, půjčovat či jinak umožnit jejich užívání třetí osobou bez předchozího písemného souhlasu společnosti CETIN.
- (ii) Pro případ porušení kterékoliv z povinností Stavebníka, Žadatele nebo jím pověřené třetí osoby, založené Vyjádřením /nebo těmito VPOSEK je Stavebník, Žadatel či jím pověřená třetí osoba odpovědný za veškeré náklady a škody, které společnosti CETIN vzniknou porušením povinností Stavebníka, Žadatele nebo jím pověřené třetí osoby.

Číslo jednací: 222430/23

Číslo žádosti: 0123 370 990

Informace k vytyčení *SEK*

V případě požadavku na vytyčení *PVSEK* společnosti *CETIN a.s.* se, prosím, obračejte na společnosti uvedené níže.

CETIN a.s. - středisko Morava jih

se sídlem: Českomoravská 2510/19, Libeň, 190 00 Praha 9
IČ: 04084063 DIČ: CZ04084063
kontakt: tel: 238462177 obslužná doba po-pa 7 - 15 hod

Vegacom, a.s. - výhradní dodavatel společnosti CETIN a.s.

se sídlem: Holzova 14, 628 00 Brno
IČ: 25788680 DIČ: CZ25788680
kontakt: Luboš Bodzík, mobil: 603855439, e-mail: bodzik@vegacom.cz

CONTENT, s.r.o.

se sídlem: Karlov 1246, 594 01 Velké Meziříčí, pobočka: Okružní 28/18, 591 01 Žďár nad Sázavou
IČ: 63492164 DIČ: CZ63492164
kontakt: Martin Kalina, tel/fax: 566521721, mobil: 777702117, e-mail: kalina@content-vm.cz, vytycenisiti@seznam.cz

InfoTel

se sídlem: Brno, Novolišeňská 18, PSČ: 628 00
IČ: 46981071 DIČ: CZ46981071
kontakt: Petr Košťál, mobil: 723350887, e-mail: petr_kostal@infotel.cz

Jiří Novotný, Montáž, údržba a servis tel.sítí - okr. Třebíč, Znojmo

se sídlem: Akad. Práta 524, 675 55 Hrotovice, okr. Třebíč
IČ: 72377259 DIČ:
kontakt: Jiří Novotný, tel.: 568860888, mobil: 777318588, e-mail: novotny.hrotovice@seznam.cz

Josef Joura

se sídlem: Okřešice 53, okres Třebíč, 674 01
IČ: 88282091 DIČ: CZ6312180820
kontakt: Josef Joura, mobil: 602578674, e-mail: josefjoura@seznam.cz

Karel Horský

se sídlem: Poličská 877/36, 568 02 Svitavy - Předměstí
IČ: 01377841 DIČ:
kontakt: Karel Horský, mobil: 602 483 023, e-mail: k.horsky.sy@gmail.com

Radim Zabloudil

se sídlem: Tábor 2356/28a, 602 00 Brno - Žabovřesky
IČ: 74899589 DIČ: CZ6210151585
kontakt: Radim Zabloudil, mobil: 602760276, e-mail: radim.zabloudil@seznam.cz

Sitel, spol. s r.o., oblast Brno

se sídlem: Vinohradská 74, 618 00 Brno-Černovice
IČ: 44797320 DIČ: CZ 44797320
kontakt: Vladimír Holík, mobil: 602171192, e-mail: vholik@sitel.cz

Číslo jednací: 222430/23

Číslo žádosti: 0123 370 990

STRATEL

se sídlem: Na březině 340 Rozdrojovice, 664 34 Brno-venkov

IČ: 26259427

DIČ: CZ26259427

kontakt: Daniel Stráský, tel/fax: 546221222, mobil: 602770022, e-mail: stratel@stratel.cz

TEMO Brno s.r.o

se sídlem: Hutařova 21, 612 00 Brno

IČ: 49436821

DIČ:

kontakt: Milan Král, tel.: 541216221, fax: 541213221, mobil: 602544583, e-mail: vytycenio2@centrum.cz

UniCab, s.r.o.,

se sídlem: Švehlova 44, 664 00 Šlapanice

IČ: 26961873

DIČ: CZ26961873

kontakt: Dita Schulzová, tel.: 548220344, e-mail: unicab@unicab.cz

SITUAČNÍ VÝKRES - ZÁJMOVÉ ÚZEMÍ



LEGENDA

----- hranice zájmového území k vyjádření



CETIN a.s.
Českomoravská 2510/19, Libeň
190 00 Praha 9
DIČ: CZ04084063

102

SITUAČNÍ VÝKRES - POLYGON 1



LEGENDA

- | | | | |
|--|---|--|---|
| | hranice zájmového území k vyjádření | | nezaměřený průběh optického kabelu, HDPE trubky |
| | NV přípojka, území s NV přípojkou CETIN | | nebo souběh optického a metalického kabelu |
| | zaměřený průběh metalického kabelu | | rodičové síť, ochranné pásmo rodičové sítě |
| | zaměřený průběh optického kabelu, HDPE trubky | | podzemní síť |
| | nebo souběh optického a metalického kabelu | | neprůvazované síť |
| | nezaměřený průběh metalického kabelu | | podzemní síť cizí |
| | podzemní síť cizí | | síť s NV |
| | | | kollektor, kabelovod |

PROVO, spol. s r.o.
Hudcova 321/76
612 00 Brno

Váš dopis zn.

ze dne

Číslo jednací 1202315960

Datum 4.8.2023

Vyřizuje Lucie Svojanovská

telefon +420 601 348 598

e-mail Lucie.Svojanovska@cdt.cz

Věc: **Souhrnné stanovisko k existenci sítí elektronických komunikací v majetku a/nebo ve správě ČD - Telematika a.s. ke sloučenému územnímu a stavebnímu řízení.**

Název stavby: **Brno, U Vlečky I - drobná rekonstrukce na kanalizační síti**

V zájmovém území určeném a vyznačeném žadatelem **se nenachází** prostředky sítí elektronických komunikací v majetku a správě ČD - Telematika a.s. a zájmové území nezasahuje do ochranného pásma těchto sítí. Ochranné pásmo sítí elektronických komunikací určuje §102 zák. č. 127/2005 Sb., o elektronických komunikacích.

Vyjádření je platné pouze pro zájmové území vyznačené žadatelem včetně důvodu stanoveného žadatelem.

Vyjádření pozbývá platnosti dne 4.8.2025

ČD - Telematika a.s.
Pernerova 2819/2a
130 00 Praha 3

Žádost o vyjádření k existenci SEK je možné podávat elektronicky na vyjadreni.cdt.cz.

www.cdt.cz

ČD - Telematika a.s. | akciová společnost | Korespondenční adresa: Pod Tábořem 369/8a | 190 00 Praha 9 | tel.: +420 972 225 555

Sídlo společnosti: Pernerova 2819/2a | 130 00 Praha 3 | IČ: 61459445 | DIČ: CZ61459445 | Vedená u Městského soudu v Praze, spisová značka B 8938



Příloha k vyjádření číslo jednací: 1202315960

Situace: 1/1

Podkladová data (c) ČUZK



www.cdt.cz

ČD - Telematika a.s. | akciová společnost | Korespondenční adresa: Pod Táborem 369/8a | 190 00 Praha 9 | tel.: +420 972 225 555

Sídlo společnosti: Pernerova 2819/2a | 130 00 Praha 3 | IČ: 61459445 | DIČ: CZ61459445 | Vedená u Městského soudu v Praze, spisová značka B 8938

Statutární město Brno
Dominikánské náměstí 196 /1
60200 Brno

Váš dopis značky / ze dne	Naše značka	Vyřizuje	Místo odeslání / dne
0000129198 / 04.08.2023	UPTS/OS/339996/2023	Simona Hulíková	Praha / 07.08.2023

Věc: Vyjádření k existenci podzemních sítí spol. České Radiokomunikace, a.s.
Účel: Spojené územní a stavební řízení

Akce: Brno, U Vlečky I - drobná rekonstrukce na kanalizační síti

K Vaší žádosti Vám po prošetření aktuálního stavu našich podzemních sítí sdělujeme, že na Vámi vyznačeném území nedojde ke styku s žádným podzemním vedením/zařízením v naší správě.

Z hlediska stávající zájmu Českých Radiokomunikací a.s. nemáme ke shora uvedenému záměru žádné námítky či připomínky.

S pozdravem

Za správnost:


České Radiokomunikace a.s.
Skokanská 2117/1
169 00 Praha 6
(53)

Simona Hulíková
Specialista ochrany sítě

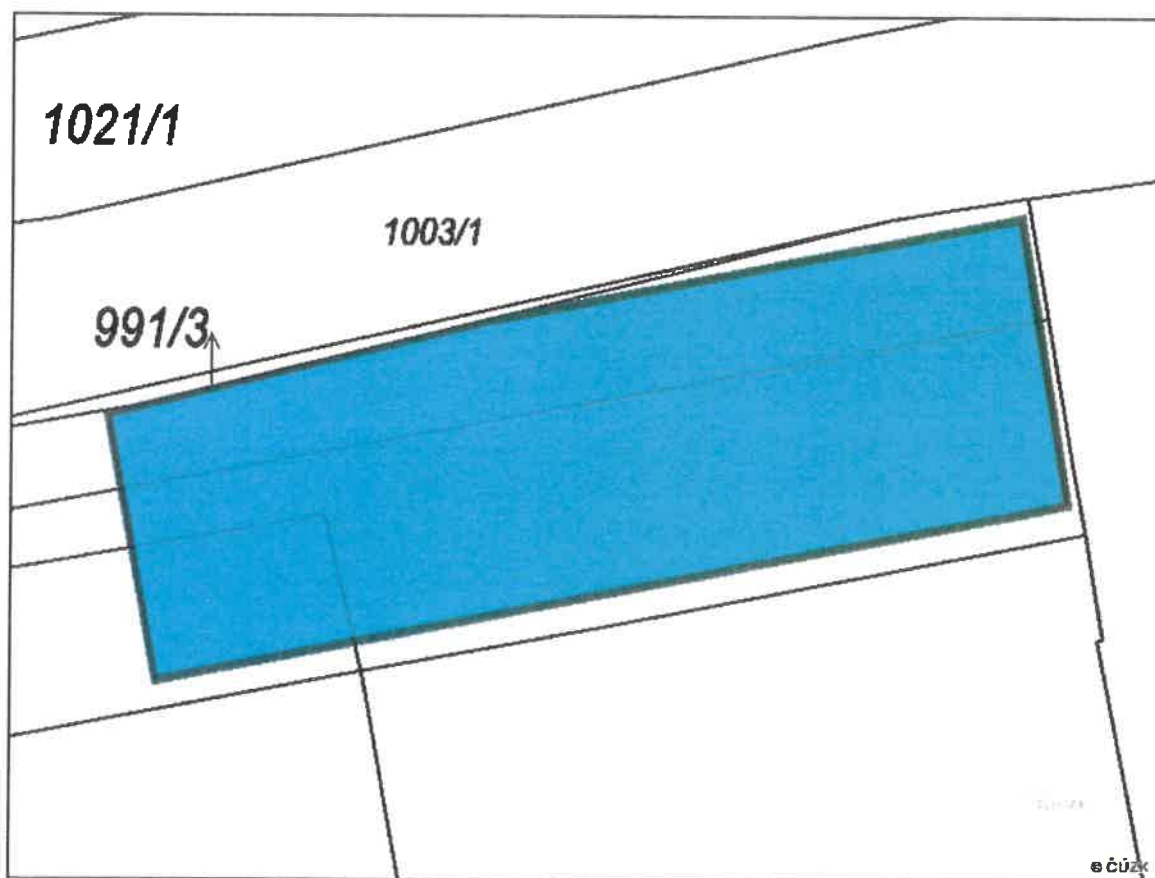
Příloha:

Platnost tohoto vyjádření je jeden rok od data vystavení, tj. do 07.08.2024

PIN: 6115

Žádost č. j. UPTS/OS/339996/2023

Zájmové území



Poznámka: Upozorňujeme Vás, že toto stanovisko **NELZE** uplatnit pro umístění a provoz větrných elektráren.

PROVO, spol. s r.o.
Ing. Aneta Spratková
Hudcova 321/76
612 00 B r n o

VÁŠ DOPIS ZNAČKY / ZE DNE

NAŠE ZNAČKA

VYŘIZUJE / LINKA

BRNO / DATUM

11978/2023/5040

Ing. Živna / 543171510

8.8.2023


BRNO, U VLEČKY I – DROBNÁ REKONSTRUKCE NA KANALIZAČNÍ SÍTI

Vyjádření k dokumentaci pro spojené územní a stavební řízení

K předložené projektové dokumentaci, jejímž předmětem je drobná rekonstrukce kanalizační sítě v části ulice U Vlečky v k.ú. Komárov, nemáme z hlediska zájmů DPMB, a.s., dle uvedeného rozsahu akce, žádné připomínky.

S pozdravem

Dopravní podnik města Brna, a.s.
Hlinky 64/151, Pisárky, 603 00 Brno
Doručovací číslo: 65646


Ing. Vítězslav Žůrek
technicko-provozní ředitel

Žadatel:PROVO, spol. s r.o.
Spratková Aneta Ing.
Hudcova 321/76
612 00 Brno
IČ: 44012900

Váš dopis / ze dne 04.08. 2023

Naše značka

Vyřizuje / linka

Dne 15.08. 2023

Luděk Krejčí mob. 602 593 963

Věc:Vyjádření k technické infrastruktuře z důvodu:
Spojené územní a stavební řízeníNázev akce:**Brno, U Vlečky I – drobná rekonstrukce na kanalizační síti**

K Vaší předložené žádosti, ze dne 04.08. 2023, evidenční číslo žádosti 2023403923, o vyjádření k technické infrastruktuře z důvodu: **Spojené územní a stavební řízení**, pro výše uvedenou akci, Vám sdělujeme, že společnost EEIKA ŠAFRÁNEK s.r.o. **neviduje** v lokalitě dotčené případnou stavbou žádné kabelové sítě či objekty.

Podkladem k tomuto vyjádření byly Vámi dodané podklady doručené e-mailem 04.08. 2023. Příložené podklady a dokumenty si ponecháme.

V Brně, dne 15.08. 2023



Ky 2.
.....
Luděk Krejčí
technický zástupce

Firma EEIKA ŠAFRÁNEK s.r.o. je zapsána v obchodním rejstříku Krajského obchodního soudu v Brně, oddíl C, vložka 32016

Bankovní spojení:
ČSOB a.s. – pobočka Brno č.ú.: 122801607 / 0300

tel.: 544 224 122, 544 224 133, 544 224 976
e-mail: eeika@eeikasafranek.cz

IČ: 25545027
DIČ: CZ25545027

Str. 1/1



EG.D, a.s., Lidická 1873/36, Černá Pole, 602 00 Brno

PROVO, spol. s r.o.
Ing. Aneta Spratková
Hudcova 321//76
61200 Brno

Brno 04.08.2023

EG.D, a.s.

Poskytování informací k sítím
Plynářská 5
602 00 Brno
www.egd.cz

Bronislava Kousalíková
T +420-705623768
bronislava.kousalikova@egd.cz

Naše značka
B6941-26261000

Vyjádření o existenci zařízení distribuční soustavy (elektrická síť) ve vlastnictví EG.D, a.s. a podmínkách práce v jeho blízkosti

Investor stavby: Statutární město Brno
Název stavby: Brno, U Vlečky I - drobná rekonstrukce na kanalizační síti
Místo stavby: KÚ Komárov (611026), žadatelem vyznačené zájmové území

Toto vyjádření slouží pro informaci o stávajícím elektrickém zařízení distribuční soustavy, vlastněném a provozovaném společností EG.D, a.s., a **není** vyjádřením pro územní a stavební řízení.

V zájmovém území výše uvedené stavby se nachází:
Podzemní vedení VN
Podzemní vedení NN

Ke stavbě a činnosti v ochranných pásmech zařízení distribuční soustavy je investor povinen zajistit si písemný souhlas ve smyslu § 46 odst. 11 zákona č. 458/2000 Sb., o podmínkách podnikání a výkonu státní správy v energetických odvětvích, v platném znění.

Souhlas se stavbou a činností v ochranném pásmu zařízení distribuční soustavy uděluje EG.D, a.s. (dále jen EGD). S podáním žádosti o souhlas, prosím, předložte projektovou dokumentaci stavby s podrobným zákresem a okótováním umístění stavby v ochranném pásmu. Žádost můžete podat elektronicky na www.egd.cz - **Souhlas s činností a stavbou v ochranném pásmu.**

Kontakty na správce zařízení jsou uvedeny v závěru tohoto vyjádření.

Dovolte, abychom Vás upozornili, že při provádění zemních nebo jiných prací, které mohou ohrozit předmětné distribuční a sdělovací zařízení, jste povinni dle zákona č. 309/2006 Sb. a nařízení vlády č. 591/2006 Sb. učinit veškerá opatření, aby nedošlo ke škodám na výše uvedeném zařízení,

Sídlo společnosti:
Lidická 1873/36
Černá Pole
602 00 Brno
Společnost je zapsána
v Obchodním rejstříku
vedeném Krajským soudem
v Brně, v oddílu B, vložce 8477
IČ: 280 85 400
DIČ: CZ28085400

na majetku nebo na zdraví osob elektrickým proudem, zejména tím, že zajistíte:

1. Objednání přesného vytyčení distribuční sítě (trasy kabelu) v terénu, a to nejméně 14 dnů před zahájením prací v blízkosti podzemního kabelového vedení. V případě, že nebude možné trasu kabelu bezpečně určit pomocí vytyčovacího zařízení, je investor zemních prací povinen pro jednoznačné stanovení jeho polohy provést na určených místech a v nezbytném rozsahu ruční odkrytí kabelu podle pokynů zaměstnanců EGD.
Vytyčení kabelů VN, NN zajistí Ivana Peclová Zelinková, tel.: 54514-1244, mail: ivana.zelinkova@egd.cz
2. Provádění zemních prací v ochranném pásmu kabelového vedení výhradně klasickým ručním náradím bez použití jakýchkoli mechanismů s nejvyšší opatrností, nebude-li provozovatelem zařízení stanoveno jinak.
3. Výkopové práce v blízkosti nadzemního vedení budou prováděny tak, aby nedošlo k narušení stability podpěrných bodů a uzemňovací soustavy nebo nebyl jinak ohrožen provoz zařízení a bezpečnost osob. Zároveň požadujeme dodržovat platná ustanovení norem ČSN EN 50 110-1 a PNE 33 3302, zvláště pak minimální dovolené vzdálenosti od vedení NN:

Minimální dovolené vzdálenosti	Holé vodiče	Izolované vodiče
Nad budovami		
Nad neschůdnými částmi (sklon větší než 15°), vzdorující ohni	0,5 m	0,3 m
Nad schůdnými částmi (sklon menší nebo roven 15°), vzdorující ohni	4 m	3 m
Na budovách		
K budovám a jejich částem nebo vybavením	0,2 m	0,1 m
Kolem zedních oken		
Před oknem (pouze stávající vedení)	2 m	1 m
Nad oknem	0,2 m	0,1 m
Vedle okna	0,5 m	0,5 m
Pod oknem	1 m	1 m
Kolem střešních oken		
Před oknem	3 m	2 m
Nad oknem	1 m	1 m

Vedle okna	1 m	1 m
Pod oknem	1 m	1 m

4. Při provádění stavebních prací nesmí dojít k poškození a znepřístupnění zařízení distribuční soustavy.
5. Ohlášení jakéhokoliv poškození distribučního a sdělovacího zařízení na telefonním čísle Nonstop linky EGD 800 22 55 77.

Kontakty správců zařízení:

VN+NN:

Regionální správa, Romana Bžatková, tel.: 54514-1839, mail: romana.bzatкова@egd.cz

Vyjádření má platnost do 04.08.2025.

Upozorňujeme Vás na možnou polohovou odchylku vedení v přiložené situaci s informativním zákresem sítí.

Do přiložené a námi orazítované situace jsme informativně zakreslili:

- červeně plně podzemní vedení VN
- červeně čárkovaně nadzemní vedení VN
- zeleně plně podzemní vedení NN
- zeleně čárkovaně nadzemní vedení NN
- polygon s černým obrysem podzemní chránička
- fialově plně zrušené podzemní vedení

Při vytyčení trasy zařízení i ke kontrole před záhozem a ke všem dalším, souvisejícím jednáním předložte, prosím, toto vyjádření.

S přátelským pozdravem

EG.D, a.s.



EG.D, a.s.
Lidická 1873/36, Černá Pole, 602 00 Brno

001

Informativní zákres sítí **elektro** k žádosti 26261000



Datum 04.08.2023

eg·d

001

EG.D, s.r.o.
Lidická 1873/36, Černá Pole, 602 00 Brno

Informace o minimálních vzdálenostech a ochranných pásmech zařízení

Minimální vzdálenosti platné pro nadzemní vedení NN dle PNE 333302 (výběr)

Výška nad volným terénem: holé vodiče min. 6 m, izolované min. 5,5 m

Výška nad pozemními komunikacemi - silnice: holé vodiče min. 6 m, izolované min. 5,5 m; chodníky, cyklostezky: holé vodiče min. 5 m, izolované min. 4 m

Výška nad neschůdnou částí objektu: holé vodiče min. 0,5 m, izolované min. 0,3 m

Vzdálenost od okapů: holé vodiče min. 0,2 m, izolované min. 0,1 m

Výška nad schůdnými částmi objektu: holé vodiče min. 4 m, izolované min. 3 m

Vodorovná vzdálenost od schůdných částí objektu: holé vodiče min. 2 m, izolované min. 1 m

Minimální vzdálenosti holých vodičů od oken: nad – 1 m, vedle – 1 m, pod – 1 m, před – 2 m.

Minimální vzdálenosti holých vodičů od střešních oken: holé vodiče min. 3 m, izolované min. 2 m

Minimální vzdálenosti platné pro nadzemní vedení VN 22kV dle ČSN EN 50423-1, PNE 333301 (výběr)

Výška nad volným terénem: holé a izolované vodiče min. 6 m, slaněné min. 5,6 m

Výška nad pozemními komunikacemi – dálnice: min. 7 m; silnice: holé a izolované vodiče min. 6 m, slaněné min. 5,6 m; chodníky, cyklostezky: holé vodiče min. 6 m, izolované min. 5,6 m, slaněné min. 5 m
Ostatní vzdálenosti jsou uvedeny v PNE 333301.

Minimální vzdálenosti platné pro nadzemní vedení VVN 110 kV dle ČSN EN 50341-1, PNE 333300

Výška nad volným terénem a zemědělskými plochami: holé vodiče min. 6 m.

Výška nad účelovými komunikacemi: holé vodiče min. 6 m,

Výška nad silnicí: min. 7 m.

Ochranná pásma dle zákona č. 458/2000 Sb., § 46

1. Nadzemní vedení VN, VVN – je definováno jako souvislý prostor vymezený svislými rovinami vedenými po obou stranách vedení ve vodorovné vzdálenosti, měřené kolmo na vedení, která činí od krajního vodiče vedení na obě jeho strany:

pro zařízení zrealizovaná do 31.12.1994

- u venkovního vedení s napětím nad 1 kV do 35 kV včetně - **10 m**
- u venkovního vedení s napětím nad 35 kV do 110 kV včetně - **15 m**

pro zařízení zrealizovaná od 1.1.1995

- u vedení s napětím nad 1 kV do 35 kV včetně pro vodiče bez izolace - **7 m**, pro vodiče s izolací základní - **2 m**, pro závěsná kabelová vedení - **1 m**
- u venkovního vedení s napětím nad 35 kV do 110 kV včetně - **12 m**

2. kabelová vedení všech druhů napětí do 110 kV (včetně ovládacích, signálních, sdělovacích ve správě ECR) činí OP od krajního kabelu na každou stranu **1 m**

3. Elektrická stanice – je vymezeno svislými rovinami vedenými ve vodorovné vzdálenosti

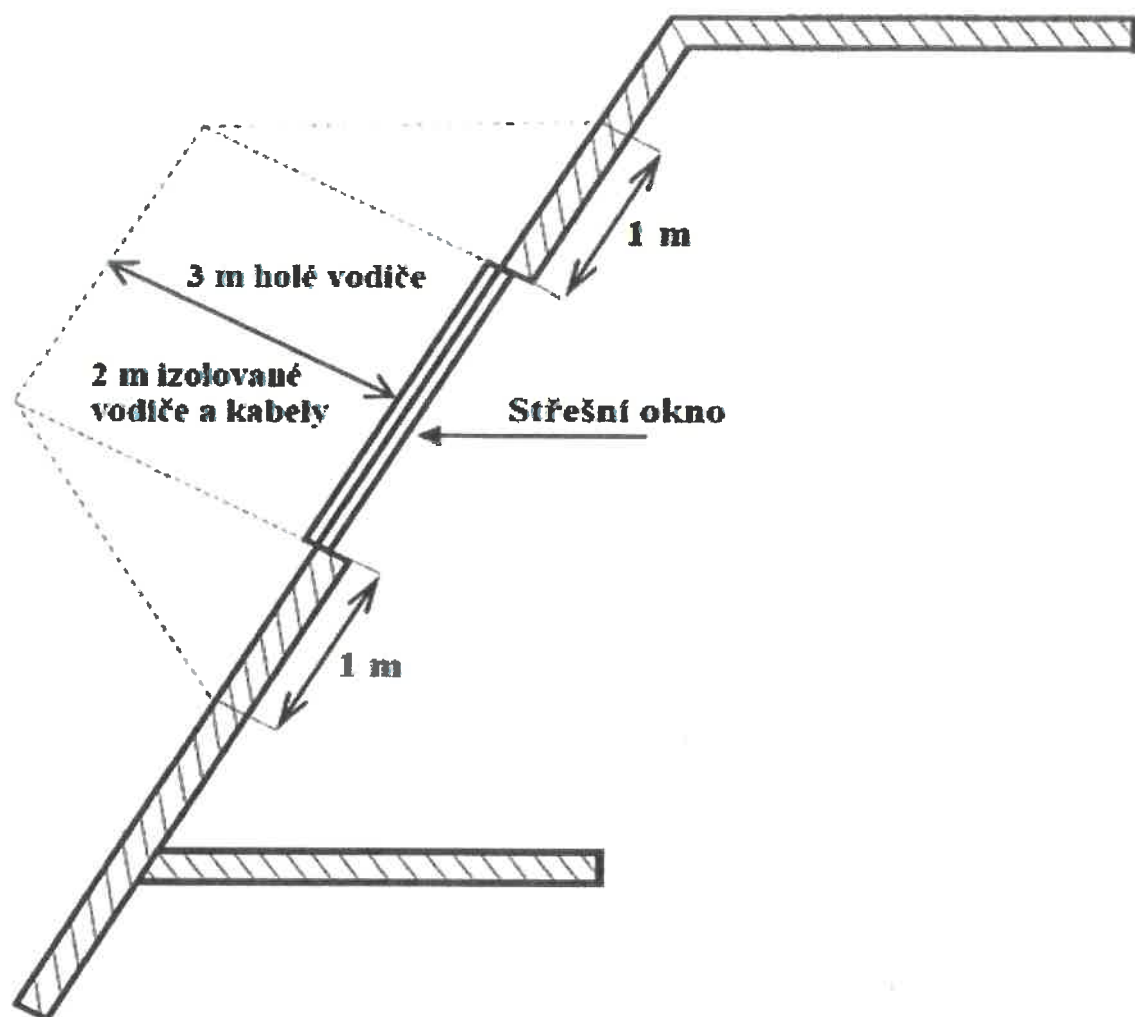
pro zařízení zrealizovaná do 31.12.1994

- u el.stanic s převodem napětí z úrovně nad 1 kV a menší než 52 kV na úroveň NN - **10 m**
- u el. stanic s napětím větším než 52 kV **30 m** kolmo na oplocenou nebo obezděnou hranici objektu stanice

pro zařízení zrealizovaná od 1.1.1995

- u venkovní stožárové el.stanice s převodem napětí z úrovně nad 1 kV a menší než 52 kV na úroveň NN - **7 m**
- u kompaktních a zděných el. stanic s převodem napětí z úrovně nad 1 kV a menší než 52 kV na úroveň NN – **2 m** a u vestavěných el. stanic – **1 m** od obestavění
- u venkovních elektrických stanic a dále stanic s napětím větším než 52 kV v budovách **20 m** od oplocení nebo od vnějšího líce obvodového zdiva

Další podmínky pro provádění činností a prací v OP kabelů jsou stanoveny ve vyjádření vystaveném EG.D, a.s., případně při vytýčení.



EG.D, a.s., Lidická 1873/36, Černá Pole, 602 00 Brno

PROVO, spol. s r.o.
Aneta Spratková
Hudcova 321/76
61200 Brno

Brno, 07.08.2023

Vyjádření k žádosti o souhlas se stavbou a činností v ochranném pásmu zařízení distribuční soustavy (elektrická síť) ve vlastnictví EG.D, a.s.

Toto vyjádření slouží pro potřeby řádného umístění, výstavby a užívání stavby a je vyjádřením pro územní a stavební řízení.

Předložili jste nám žádost o vyjádření ke stavbě a činnosti v ochranném pásmu:

Podzemní vedení VN
Podzemní vedení NN

Název stavby: Brno, U Vlečky I - drobná rekonstrukce na kanalizační síti

Místo stavby: KÚ Komárov (611026), žadatelem vyznačené zájmové území

Souhlasíme s provedením výše uvedené akce v ochranném pásmu zařízení distribuční soustavy při splnění těchto podmínek:

1. V ochranných pásmech (dále jen OP) zařízení distribuční soustavy budou při realizaci stavby/činnosti dle uděleného souhlasu dodrženy podmínky dle § 46 odst. 8 zákona č. 458/2000 Sb., v platném znění, kde se konstatuje, že v OP těchto zařízení je zakázáno pod písmeny:
 - c) provádět činnosti, které by mohly ohrozit spolehlivost a bezpečnost provozu těchto zařízení nebo ohrozit život, zdraví či majetek osob
 - d) provádět činnosti, které by znemožňovaly nebo znesnadňovaly přístup k těmto zařízením.
2. Zakreslení trasy nadzemního i podzemního vedení, vyskytujícího se v zájmovém území, do všech vyhotovení prováděcí dokumentace a jeho vyznačení dobře viditelným způsobem přímo v terénu. Jedná se zejména o místa křížení či souběhu trasy vedení s trasou pohybu mechanizace, s trasou vedení výkopů a podobně tak, aby pracující na staveništi byli

EG.D, a.s.

Poskytování informací k
sítím
Plynárenská 5
602 00 Brno
www.egd.cz

Bronislava Kousalíková
T +420-705623768
bronislava.kousalikova@e
gd.cz

Naše značka
B6941-27098287

Sídlo společnosti:
Lidická 1873/36
Černá Pole
602 00 Brno
Společnost je zapsána
v Obchodním rejstříku
vedeném Krajským soudem
v Brně, v oddílu B, vložce 8477
IČ: 280 85 400
DIČ: CZ28085400

o hranicích ochranného pásma trvale informování.

3. Objednání přesného vytyčení distribuční sítě (trasy kabelu) v terénu, a to nejméně 14 dnů před zahájením prací v blízkosti podzemního kabelového vedení. V případě, že nebude možné trasu kabelu bezpečně určit pomocí vytyčovacího zařízení, je investor zemních prací povinen pro jednoznačné stanovení jeho polohy provést na určených místech a v nezbytném rozsahu ruční odkrytí kabelu podle pokynů technika EG.D, a.s. (dále jen EGD). **Vytyčení kabelů VN, NN zajistí Ivana Peclová Zelinková, tel.: 54514-1244, mail: ivana.zelinkova@egd.cz.**
4. Provádění zemních prací v ochranném pásmu kabelového vedení výhradně klasickým ručním nářadím bez použití jakýchkoli mechanismů s nejvyšší opatrností, nebude-li provozovatelem zařízení stanoveno jinak.
5. Vhodné zabezpečení obnaženého kabelu (podložení, vyvěšení, ...), aby nedošlo k jeho poškození poruchou nebo nepovolanou osobou a označení výstražnými tabulkami bude provedeno podle pokynů technika EGD. Další podmínky pro zabezpečení našeho zařízení si vyhrazujeme při vytyčení nebo po jeho odkrytí.
6. Vyřešení způsobu provedení souběhů a křížení výše zmíněné akce s rozvodným zařízením musí odpovídat příslušným ČSN.
7. Přizvání technika EGD ke kontrole křížovatek a souběhů před záhozem výkopu. O kontrole bude proveden zápis do montážního nebo stavebního deníku. Při nedodržení této podmínky budou poruchy, vzniklé na zařízení, odstraňovány na náklady investora stavby.
8. Po dokončení musí stavba z pohledu ochrany před provozními a poruchovými vlivy distribuční soustavy odpovídat příslušným normám, zejména PNE 33 3301, PNE 33 3302, PNE 34 1050, ČSN EN 50 341-1, PNE 33 0000-1, ČSN EN 50 522, ČSN EN 61 936-1, ČSN 73 6005.
9. Po dokončení stavby připomínáme, že v OP distribučního zařízení je dále zakázáno:
 - a) zřizovat bez souhlasu vlastníka těchto zařízení stavby či umisťovat konstrukce a jiná podobná zařízení, jakož i uskláňovat hořlavé a výbušné látky
 - b) provádět bez souhlasu jeho vlastníka zemní práce
 - c) u nadzemního vedení nechávat růst porosty nad výšku 3 m
 - d) u podzemního vedení vysazovat trvalé porosty a přejíždět vedení mechanizmy o celkové hmotnosti nad 6 t.
10. V projektové dokumentaci a při stavbě budou respektovány podmínky uvedené ve vyjádření č. 26261000, s platností do 04.08.2025, o existenci zařízení distribuční soustavy ve vlastnictví a provozování EGD a podmínkách práce v jeho blízkosti.
11. **Veškerá stavební činnost v OP distribučního a sdělovacího zařízení bude před jejím zahájením konzultována s příslušným správcem zařízení (kontakty na správce zařízení jsou uvedeny v závěru tohoto**

vyjádření), který stanoví bezpečnostní opatření pro práce v OP příslušného rozvodného zařízení dle platné ČSN EN 50 110-1.

12. Veškeré práce s mechanizací, jejichž části se za provozu mohou přiblížit k vodičům v OP nadzemního vedení 22 kV a výkopové práce v OP podzemního vedení 22 kV, je nutno provádět za beznapěťového stavu vedení a vypnutí objednejte nejméně 25 kalendářních dnů předem. Práce s mechanizací v OP vedení 110 kV je nutno provádět za beznapěťového stavu vedení a vypnutí objednejte nejpozději do 10. dne předchozího měsíce.
13. Dovolujeme si také upozornit, že investor stavby hradí náklady na dodatečné úpravy stávajícího zařízení distribuční soustavy, které jsou vyvolané stavbou. Jedná se např. o ochranu podzemního vedení přiložením dodatečné chráničky v místě vjezdů apod.

Kontakty správců zařízení:

Správce VN, NN, **Lukáš Pokorný**, tel.: 54514-1954, mail: lukas.pokorny@egd.cz

V případě nedodržení podmínek, stanovených v tomto vyjádření, nedodržení vzdáleností a dalších ustanovení souvisejících norem a právních předpisů, v platném znění, nesouhlasíme po ukončení stavby s její kolaudací.

S přátelským pozdravem

EG.D, a.s.



001

EG.D, a.s.
Lidická 1873/36, Černá Pole, 602 00 Brno

Žadatel:
PROVO, spol. s r.o.
Hudcova 321/76
61200 Brno

Evid. č. žádosti:
Vyřizuje: Martin Vitek
E-mail: vitek@faster.cz
Tel: 608 861 801
Datum: 21.8.2023

Věc: **Vyjádření k existenci sítí**
Důvod: územní řízení
Název stavby: **Brno, U Vlečky I - drobná rekonstrukce na kanalizační síti**
Katastrální území: Komárov

Sdělujeme Vám, že ve Vámi zadaném zájmovém území, pro výše uvedenou akci,
se nenachází
žádné podzemní ani nadzemní telekomunikační vedení společnosti Faster CZ spol. s r.o.

S pozdravem

.....
Martin Vitek
Tel. 608 861 801
e-mail: vitek@faster.cz

Faster CZ spol. s r. o. | Jarní 44g 614 00 Brno | IČ: 60722266 | DIČ: CZ60722266
telefon: 533 433 333 | email: obchod@faster.cz
Společnost je zapsána u KS Brno, oddíl C, vložka 16631, 22. 9. 1994

www.faster.cz | www.zelenadata.cz

naše značka
5002870319

vyřizuje
Jana Ščudlová

datum
21.08.2023

PROVO, spol. s r.o.
Hudcova 321/76
61200 Brno

Věc:

Brno, U Vlečky I - drobná rekonstrukce na kanalizační síti

K.ú. - p.č.: Komárov

Stavebník: Statutární město Brno, Dominikánské náměstí 196/1, 60200 Brno

Účel stanoviska: Povolení stavby - stavební režim (ÚR+SP)

GasNet, s.r.o., jako provozovatel distribuční soustavy (PDS) a technické infrastruktury, zastoupený GasNet Služby, s.r.o., vydává toto stanovisko:

V ZÁJMOVÉM ÚZEMÍ SE NACHÁZÍ TATO PLYNÁRENSKÁ ZAŘÍZENÍ A PLYNOVODNÍ PŘÍPOJKY (dále PZ):

- STL plynovod PE dn 225, dn 160 vč. přípojky

Ochranné pásmo STL plynovodů a přípojek je v zastavěném území obce 1 m na obě strany od potrubí. Ochranné pásmo slouží k zajištění bezpečného a spolehlivého provozu plynárenského zařízení.

V ochranném pásmu plynovodů a přípojek budou veškeré práce prováděny výhradně ručním způsobem. Veškeré stavební práce musí být vykonávány tak, aby v žádném případě nenarušily bezpečný provoz uvedených plynárenských zařízení a plynovodních přípojek.

V ZÁJMOVÉM ÚZEMÍ SE NACHÁZÍ I NEPROVOZOVANÝ NTL PLYNOVOD (vč. přípojky).

Plynovod je odstaven od provozované části plynovodní sítě, a proto jej nelze vytýčit dle předepsaného postupu. Při provádění prací ve vyznačeném prostoru požadujeme dbát zvýšené opatrnosti, protože při mechanickém poškození plynovodu je možnost vzniku výbušné směsi. Pracovníci provádějící stavební práce musí být s touto skutečností prokazatelně seznámeni.

V případě potřeby směrové nebo výškové kolize je možné projednat vyřízení části tohoto plynovodu. Toto je třeba provést samostatnou žádostí, ve které bude vyznačeno místo požadovaného výřezu. Posouzení žádosti se provádí individuálně a vychází z podmínek, za jakých bylo PZ zrušeno.

Pro realizaci stavby stanovujeme tyto podmínky:

- Křížení a souběh kanalizační přípojky s plynárenským zařízením a plynovodními přípojkami (dále jen PZ) musí být v souladu s ČSN 73 6005, tab. 1 a 2.
- Obrisy kanalizačních šachet budou umístěny minimálně 500 mm od obrysu PZ.
- Úhel křížení PZ s kanalizační přípojkou bude 90°. Nelze-li tento úhel v odůvodněných případech dodržet, může být úhel křížení menší, nejméně však 60°.
- Při křížení PZ z materiálu PE bude provedena kontrola funkčnosti signalizačního vodiče.
- Při křížení PZ z materiálu OCEL bude na náklady GasNet s.r.o. provedena diagnostika stavu potrubí (bude upřesněno na místě stavby).

GasNet Služby, s.r.o.

Plynárenská 499/1 • Zábřovice • 602 00 Brno • T 555 90 10 10 • www.gasnet.cz
IČ: 27935311 • DIČ: CZ27935311

Zápis do obchodního rejstříku: Krajský soud v Brně, sp. zn. C 57165, dne 26. 7. 2007

Certificate of Incorporation: Regional Court in Brno, ref. number C 57165, on 26th July 2007

Zákaznická linka GasNet 555 90 10 10, info@gasnet.cz, www.gasnet.cz

- Pokud bude při realizaci stavby zjištěna nutnost výškové nebo směrové úpravy trasy PZ, bude toto posuzováno jako přeložka. Náklady budou hrazeny investorem stavby.

Před začátkem stavby musí být poloha plynárenského potrubí vytyčena.

Toto stanovisko se netýká žádných úprav plynárenského zařízení v zájmovém území.
Případně nutno řešit samostatně (<http://www.gasnet.cz/cs/kontaktni-system/>).

Současně si vyhrazuje upřesnění nebo rozšíření našich podmínek při zjištění situace na místě.

V rozsahu této stavby souhlasíme s povolením stavby dle zákona 183/2006 Sb. ve znění pozdějších předpisů. Tento souhlas platí pro územní řízení, řízení o územním souhlasu, veřejnoprávní smlouvy pro umístění stavby, zjednodušené územní řízení, ohlášení, stavební řízení, společné územní a stavební řízení, vodoprávní řízení, veřejnoprávní smlouvu o provedení stavby nebo oznámení stavebního záměru s certifikátem autorizovaného inspektora.

Pokud se stane stanovisko v době své platnosti součástí rozhodnutí stavebního úřadu (bude citována naše značka stanoviska), prodlužuje se jeho platnost o dobu platnosti rozhodnutí stavebního úřadu.

V zájmovém území se mohou nacházet plynárenská zařízení jiných vlastníků či správců, případně i dlouhodobě nefunkční/neprovozovaná plynárenská zařízení bez dostupných informací o jejich poloze a vlastnictví. Plynárenská zařízení a plynovodní přípojky (dále jen PZ) jsou dle ust. § 2925 zákona č. 89/2012 Sb., občanského zákoníku, provozovány jako zařízení zvláště nebezpečná a z tohoto důvodu jsou chráněna ochranným pásmem dle zákona č. 458/2000 Sb. ve znění pozdějších předpisů.

Rozsah ochranného pásma je stanoven v zákoně 458/2000 Sb. ve znění pozdějších předpisů.

Stavební činnosti je možné realizovat pouze při dodržení podmínek stanovených v tomto stanovisku. Nebudou-li tyto podmínky dodrženy, budou stavební činnosti považovány dle § 68 zákona č. 458/2000 Sb. ve znění pozdějších předpisů za činnost bez našeho předchozího souhlasu. Při každé změně projektu nebo stavby (zejména trasy navrhovaných inženýrských sítí) je nutné požádat o nové stanovisko k této změně.

Nedodržení podmínek uvedených v tomto stanovisku zakládá odpovědnost stavebníka za vzniklé škody.

Za stavební činnosti se pro účely tohoto stanoviska považují všechny činnosti prováděné v ochranném pásmu PZ (tzn. bezvýkopové technologie a terénní úpravy) a činnosti mimo ochranné pásmo, pokud by takové činnosti mohly ohrozit bezpečnost a spolehlivost PZ (např. trhací práce, sesuvy půdy, vibrace, apod.).

Případné zřizování staveniště, skladování materiálů, stavebních strojů apod. bude realizováno mimo ochranné pásmo PZ (není-li ve stanovisku uvedeno jinak).

Při použití nákladních vozidel, stavebních strojů a mechanismů požadujeme zabezpečit případný přejezd přes PZ uložením betonových panelů v místě přejezdu PZ.

PŘI REALIZACI STAVBY BUDOU DODRŽENY TYTO PODMÍNKY PRO PROVÁDĚNÍ STAVEBNÍ ČINNOSTI:

(1) Před zahájením stavební činnosti bude provedeno vytyčení trasy a přesné určení uložení PZ. Vytyčení trasy provede příslušná regionální oblast ZDARMA. Formulář a kontakt naleznete na <https://www.gasnet.cz/cs/ds-vytyceni-pz/>. Lze využít QR kód, který je uveden v tomto stanovisku. Při podání žádosti uvede žadatel naši značku (číslo jednací) uvedenou v úvodu tohoto stanoviska a sdělí termín zahájení a ukončení stavby. O provedeném vytyčení trasy bude sepsán protokol. Přesné určení uložení PZ (sondou) je povinen provést stavebník na svůj náklad.
BEZ VYTYČENÍ TRASY A PŘESNÉHO URČENÍ ULOŽENÍ PZ STAVEBNÍKEM NESMÍ BÝT VLASTNÍ STAVEBNÍ ČINNOST ZAHÁJENA. VYTYČENÍ POVAŽUJEME ZA ZAHÁJENÍ STAVEBNÍ ČINNOSTI V OCHRANNÉM A BEZPEČNOSTNÍM PÁSMU PZ. PROTOKOL O VYTYČENÍ MÁ PLATNOST 2 MĚSÍCE.

(2) Stavebník je povinen stavebnímu podnikateli prokazatelně předat kopii tohoto stanoviska. Převzetí kopie stvrdí stavební podnikatel stavebníkovi svým podpisem a zápisem do stavebního deníku. Pracovníci provádějící stavební činnosti budou prokazatelně seznámeni s polohou PZ, rozsahem ochranného pásma a těmito podmínkami.

(3) Bude dodržena mj. ČSN 73 6005, TPG 702 01, TPG 702 04, TPG 700 03, zákon č. 458/2000 Sb. ve znění pozdějších předpisů, případně další předpisy související s uvedenou stavbou.

(4) Při provádění stavební činnosti v ochranném pásmu PZ vč. přesného určení uložení PZ je stavebník povinen učinit taková opatření, aby nedošlo k poškození PZ nebo ovlivnění jejich bezpečnosti a spolehlivosti provozu. Nebude použito nevhodného nářadí, zemina bude těžena pouze ručně bez použití pneumatických, elektrických, bateriových a motorových nářadí.

(5) V případě použití bezvýkopových technologií (např. protlaku) bude před zahájením stavební činnosti provedeno úplné obnažení PZ v místě křížení na náklady stavebníka. Technologie musí být navržena tak, aby v místě křížení nebo souběhu s PZ byl dostatečný stranový nebo výškový odstup od PZ, který zajistí nepoškození PZ během prací a to s ohledem na použitou bezvýkopovou technologii a všechny její účinky na okolní terén. V případě, že nemůže být tato podmínka dodržena, nesmí být použita bezvýkopová technologie.

(6) Odkrytá PZ budou v průběhu nebo při přerušení stavební činnosti řádně zabezpečena proti jejich poškození.

(7) Poklopy uzávěrů a ostatních armatur na PZ, vč. hlavních uzávěrů plynu (HUP) na odběrném plynovém zařízení udržovat stále přístupné a funkční po celou dobu trvání stavební činnosti.

(8) Bude zachována hloubka uložení PZ (není-li ve stanovisku uvedeno jinak).

(9) Stavebník je povinen neprodleně oznámit každé i sebemenší poškození PZ (vč. drobných vrypů do PE potrubí, poškození izolace, signalizačního vodiče, výstražné fólie, markeru atd.) na telefon 1239.

(10) Před provedením zásypu výkopu a v průběhu stavby bude provedena kontrola dodržení podmínek stanovených pro stavební činnosti v ochranném pásmu PZ. Povinnost kontroly se vztahuje i na PZ, která nebyla odhalena. Kontrolu provede příslušná regionální oblast (formulář a kontakt naleznete na <https://www.gasnet.cz/cs/ds-vytyceni-pz/>, lze využít QR kód, který je uveden v tomto stanovisku). Při žádosti uvede žadatel naši značku (číslo jednací) uvedenou v úvodu tohoto stanoviska. Kontrolu je třeba objednat min. 5 dnů předem. Předmětem kontroly je také ověření dodržení stanovené odstupové vzdálenosti staveb, které byly povoleny v ochranném a bezpečnostním pásmu PZ.

(11) O provedené kontrole bude sepsán protokol. Bez provedené kontroly nesmí být PZ zasypána. Stavebník je povinen na základě výzvy provozovatele PZ, nebo jeho zástupce doložit průkaznou dokumentaci o nepoškození PZ během výstavby nebo provést na své náklady kontrolní sondy v místě styku stavby s PZ.

(12) Plynárenské zařízení a plynovodní přípojky budou před zásypem výkopu řádně podsypány a obsypány, bude provedeno zhutnění a bude osazena výstražná fólie žluté barvy, to vše v souladu s předpisem provozovatele distribuční soustavy „Zásady pro projektování, výstavbu, rekonstrukce a opravy“, který naleznete na <https://www.gasnet.cz/cs/technicke-dokumenty/> a v souladu s ČSN EN 12007-1-4, TPG 702 01, TPG 702 04.

(13) Neprodleně po skončení stavební činnosti budou řádně osazeny všechny poklopy a nadzemní prvky PZ.

(14) Pokud stavebník nedodrží podmínky stanovené tímto stanoviskem bude činnost stavebníka vyhodnocena provozovatelem PZ jako narušení ochranného nebo bezpečnostního pásma PZ a budou z toho vyvozeny příslušné důsledky.

Platí pouze pro území vyznačené v příloze tohoto stanoviska a to 24 měsíců ode dne jeho vydání.

V případě dotčení pozemku v majetku společnosti GasNet, s.r.o. je třeba dále projednat smluvní vztah k tomuto pozemku. Kontakt na projednání naleznete na adrese www.gasnet.cz/cs/kontaktni-system/, činnost "Smluvní vztahy - pozemky a budovy plynárenských zařízení".

Za správnost a úplnost dokumentace předložené s žádostí včetně jejího souladu s platnými předpisy plně zodpovídá její zpracovatel. Stanovisko nenahrazuje případná další stanoviska k jiným částem stavby.

V případě další korespondence nebo jednání (např. změna stavby) uvádějte naši značku - 5002870319 a datum tohoto stanoviska. Kontakty jsou k dispozici na <https://www.gasnet.cz/cs/kontaktni-system/>.



GasNet, s.r.o.
zastoupená společností GasNet Služby, s.r.o., IČ 27935311
Jana Ščudlová
Vedoucí zpracování ext. požadavků-Morava
Oddělení zpracování ext.požadavků-Morava
JANA.SCUDLOVA@GASNET.CZ

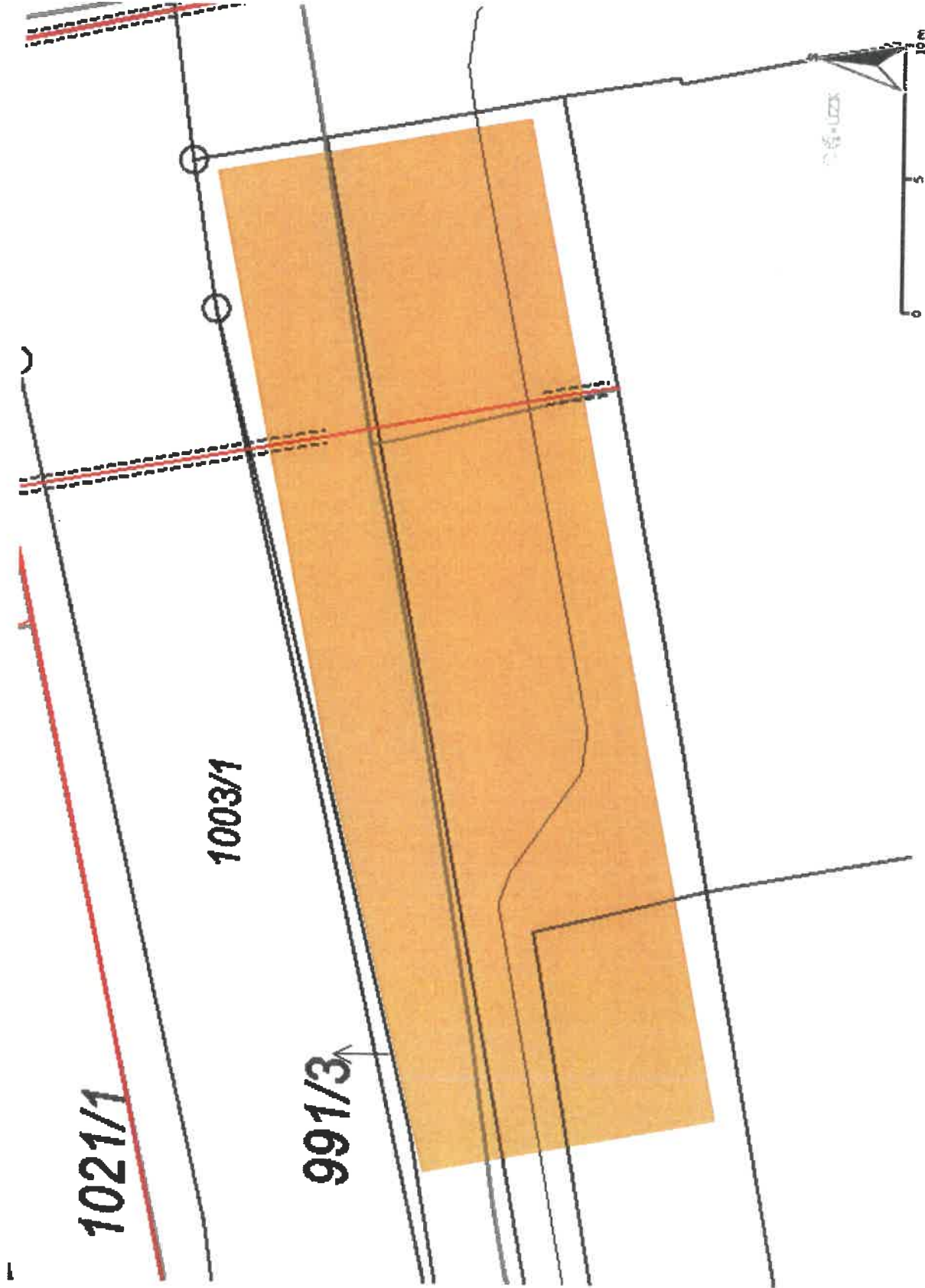


Zažádejte o vytyčení

Přílohy: Orientační zakres plynárenského zařízení, Detailní zakres plynárenského zařízení, Ověřená příloha žadatele

Příloha: Orientační zakres plynárenského zařízení. Tato příloha je nedílnou součástí stanoviska č. 5002870319 ze dne 21.08.2023.

Provozovatel DS: GasNet s.r.o.; Stavebník: Statutární město Brno, Dominikánské náměstí 196/1, 60200 Brno, K.ú.: Komárov.

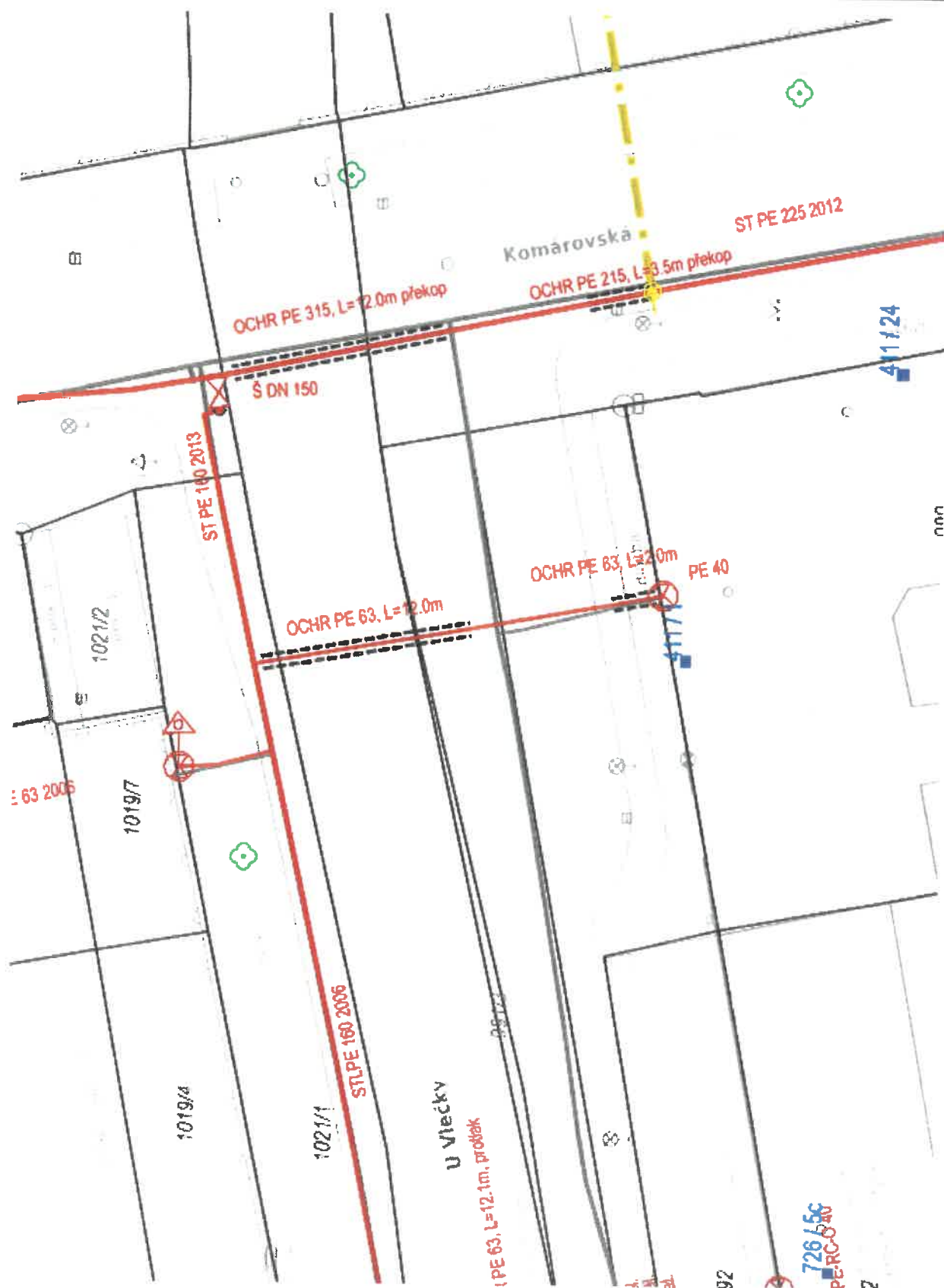


Legenda:

	linie plynovodu
	NTL
	STL
	VTL
	WTL
	nefunkční
	plánovaná stavba před realizací
	ve výstavbě, neuvedeno do provozu
	regulační stanice
	ochranné zařízení
	kabel
	elektropřípojka
	kabel protikoroziční ochrany
	anodové uzemnění
	stanice katodové ochrany
	pásmo vlivu anodového uzemnění SKAO
	neplynovodní zařízení/technologie (linie/bod/plocha)

Příloha: Detailní zákres plynárenského zařízení. Tato příloha je nedílnou součástí stanoviska č. 5002870319 ze dne 21.08.2023.

Provozovatel DS: GasNet, s.r.o.; Stavebník: Statutární město Brno, Dominikánské náměstí 196/1, 60200 Brno. K.ú.: Komárov.



Legenda:

<div> <div>NTL</div> <div>STL</div> <div>VTL</div> <div>WTL</div> </div> <div> <div>nefunkční</div> <div>plánovaná stavba před realizací</div> <div>ve výstavbě, neuvedeno do provozu</div> </div>	<div>regulační stanice</div> <div>ochranné zařízení</div> <div>kabel</div> <div>elektropřípojka</div> <div>kabel protikoroziní ochrany</div> <div>anodové uzemnění</div> <div>stanice katodové ochrany</div> <div>pásmo vlivu anodového uzemnění SKAO</div> <div>neplynovodní zařízení/technologie (linie/bod/plocha)</div>
--	---



Příbram, 6.8.2023

Vyřizuje: Natálie Voříšková

Vyjádření k existenci sítí

Žadatel:	PROVO, spol. s r.o. Ing. Aneta Spratková Hudcova 321/76 61200 Brno
Název akce:	Brno, U Vlečky I - drobná rekonstrukce na kanalizační síti

Jako telekomunikační operátor veřejné pevné sítě elektronických komunikací v souladu se zákonem č. 183/2006 Sb. o územním plánování a stavebním řádu (stavební zákon) vydáváme **souhlasné** stanovisko s Vaší stavbou. Naše síť nijak nebrání stavbě dle Vašeho projektu.

Toto vyjádření je platné 1 rok od jeho vystavení.

 **MEREDA INTERNET s.r.o.**
Žižkova 708, 261 01 Příbram
IČ: 01787594 DIČ: CZ01787594
+420 608 540 608 info@mereda.cz
www.mereda.cz

.....
Natálie Voříšková

MEREDA INTERNET s.r.o.
Tel: 313 100 100
E-mail: spravce@mereda.cz

Sekce majetková Ministerstva obrany
odbor ochrany územních zájmů a státního odborného dozoru
Tychonova 1, Praha 6, PSČ 160 01, datová schránka hjyaavk

Čj. MO 654164/2023-1322
Sp.zn. 160386/2023-1322-OÚZ-BR

Brno 6. září 2023

PROVO spol. s.r.o.
Hudcova 76
612 00 Brno

Závazné stanovisko pro společné povolení a provádění stavby
Brno, U Vlečky I - drobná rekonstrukce na kanalizační síti, k.ú. Komárov

Odbor ochrany územních zájmů a státního odborného dozoru, Sekce majetková, Ministerstvo obrany, v souladu se zmocněním v § 175 odst. 1 zákona č. 183/2006 Sb., o územním plánování a stavebním řádu (stavební zákon), ve znění pozdějších předpisů (dále jen „stavební zákon“), ve smyslu zákona č. 222/1999 Sb., o zajišťování obrany České republiky, ve znění pozdějších předpisů (dále jen „zákon o zajišťování obrany ČR“), a v souladu s Rozkazem ministra obrany č. 39/2011 - Zabezpečení výkonu působnosti MO ve věcech územního plánování a stavebního řádu, v platném znění, vydává ve smyslu § 4 odst. 2 písm. a) stavebního zákona pro potřeby vedeného řízení

souhlasné závazné stanovisko

k záměru drobné rekonstrukce na kanalizační síti U Vlečky I v k.ú. Komárov tak, jak byl doložen v písemné a grafické dokumentaci.

Odůvodnění:

Ministerstvo obrany v souladu se zmocněním v § 175 odst. 1 stavebního zákona, dle § 161 téhož zákona a zákona o zajišťování obrany ČR provedlo po obdržení vaší žádosti o vydání závazného stanoviska dotčeného orgánu vyhodnocení předloženého záměru, prověřilo evidenci technické infrastruktury v jeho vlastnictví. Odbor ochrany územních zájmů a státního odborného dozoru SM MO neeviduje inženýrské sítě a podzemní telekomunikační vedení, které by byly s daným stavebním záměrem v kolizi.

Daný stavební záměr je lokalizován v územích vymezených Ministerstvem obrany v souladu s § 175 stavebního zákona u stavebních úřadů. Tato vymezená území Ministerstva obrany jsou shodná s údaji o území poskytovanými Ministerstvem obrany pro ÚAP a jejich součástí jsou podrobné specifikace podmínek ve vymezeném území Ministerstva obrany a zákonná určení. Po posouzení stavebního záměru odbornými složkami Ministerstvo obrany konstatuje, že předložený stavební záměr není v rozporu se zájmy Ministerstva obrany a nekoliduje s ochranou zájmů Ministerstva obrany (viz ÚAP - jev 82a, 102a, 119).

Realizace stavebního záměru provedená v souladu s předloženou projektovou dokumentací neohroží naplnění veřejného zájmu na zajištění obrany a bezpečnosti státu.

Toto závazné stanovisko Ministerstva obrany je platné 2 roky a musí být vyžádáno znovu, nebude-li během této doby stavba zahájena nebo dojde-li ke změnám v umístění, výšce nebo rozsahu stavby.

Kontaktní osoba: Ing. Darina Dostálová, tel. 973 445 788

Ing. Darina Dostálová
ministerský rada
oddělení ochrany územních zájmů
podepsáno elektronicky

V další korespondenci, týkající se výše uvedené věci, uvádějte odkaz na sp. zn.: 160386/2023-1322-OÚZ-BR tohoto závazného stanoviska Ministerstva obrany.

Adresa pro doručování:

Ministerstvo obrany,
Sekce majetková,
odbor ochrany územních zájmů a státního odborného dozoru,
oddělení ochrany územních zájmů
pracoviště OÚZ Brno
Svatoplukova 2687/84, 662 10 Brno
IČO: 60162694

25

Naše zn.: VYJNEJ-2023-10361-01

Vyřizuje: Zdeněk Sýkora

Telefon: 533 383 342

Mobil: 602 140 314

E-mail: zdenek.sykora@nej.cz

PROVO, spol. s r.o.

Ing. Aneta Spratková

Hudcova 321

61200 Brno

V Praze dne 11. 8. 2023

VYJÁDŘENÍ O EXISTENCI SÍTĚ ELEKTRONICKÝCH KOMUNIKACÍ společnosti Nej.cz s.r.o.

Žadatel(ka), společnost PROVO, spol. s r.o., Hudcova 321, 61200 Brno (dále jen "žadatel") podal(a) dne 4. 8. 2023 žádost o vyjádření ke stavební akci nazvané

Brno, U Vlečky I - drobná rekonstrukce na kanalizační síti

přičemž stanovil(a) důvod žádosti a oblast dotčeného zájmového území, v němž bude stavba probíhat. Na základě určení a vyznačení zájmového území a na základě stanovení důvodu pro vydání vyjádření vydává společnost Nej.cz s.r.o., Kaplanova 2252/8, 148 00 Praha 4, jakožto vlastník technické infrastruktury v souladu s ustanovením § 101 zákona č. 127/2005 Sb., o elektronických komunikacích a o změně některých souvisejících zákonů (zákon o elektronických komunikacích), ve znění pozdějších předpisů a § 161 zákona č. 183/2006 Sb., o územním plánování a stavebním řádu (stavební zákon) či dle dalších příslušných právních předpisů a v souladu s příslušnými ustanoveními zákona č. 89/2012Sb. občanského zákoníku v platném znění, následující vyjádření:

Ve vyznačeném zájmovém území se nenachází vedení a zařízení sítě elektronických komunikací (dále jen „SEK“) společnosti Nej.cz s.r.o.

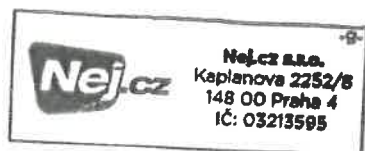
Společnost Nej.cz s.r.o. souhlasí s předmětnou stavební akcí a zároveň souhlasí s vydáním příslušného správního rozhodnutí stavebním úřadem pro povolení předmětné stavební akce (rozhodnutí o umístění stavby, stavební povolení či jiné).

Další ustanovení a informace:

- Vyjádření je platné pouze pro zájmové území určené a vyznačené žadatelem. Změní-li se zájmové území či dojde-li ke změnám v projektové dokumentaci, je nutno požádat o nové vyjádření!
- **Platnost vyjádření je 1 rok od vydání, vyjádření tedy pozbývá platnosti dnem 11. 8. 2024**

- Platnost vyjádření nelze prodloužit a je nutné vždy žádat o vystavení nového vyjádření.
- Upozorňujeme, že zpracovatel nenese odpovědnost za škody, které by mohly vzniknout nesprávně či neúplně poskytnutými údaji včetně nesprávného či neúplného zákresu zájmového území. Žadatel bere na vědomí, že jakékoliv poskytnuté informace o síti Nej.cz s.r.o. smí být použita pouze k účelu, pro který byla poskytnuta (nejčastěji ve věci spojené se zpracováním projektové dokumentace, získáním povolení od stavebního úřadu a realizaci stavební akce). Případná námi poskytnutá data není povoleno používat k jiným účelům (zejména rozmnožovat a půjčovat, prodávat či pronajímat třetím stranám, používat jako zdroj pro své informační systémy, ani je používat jako podklad při projektování jiných staveb).
- Dotazy, oznámení či žádosti o sdělení kontaktu na techniky Nej.cz s.r.o. směřujte na pracovníka ochrany sítě (POS). Tím je osoba, která vydala toto vyjádření (viz kontakt níže). Pro doručování písemností použijte adresu níže v dokumentu.

V Praze dne 11. 8. 2023



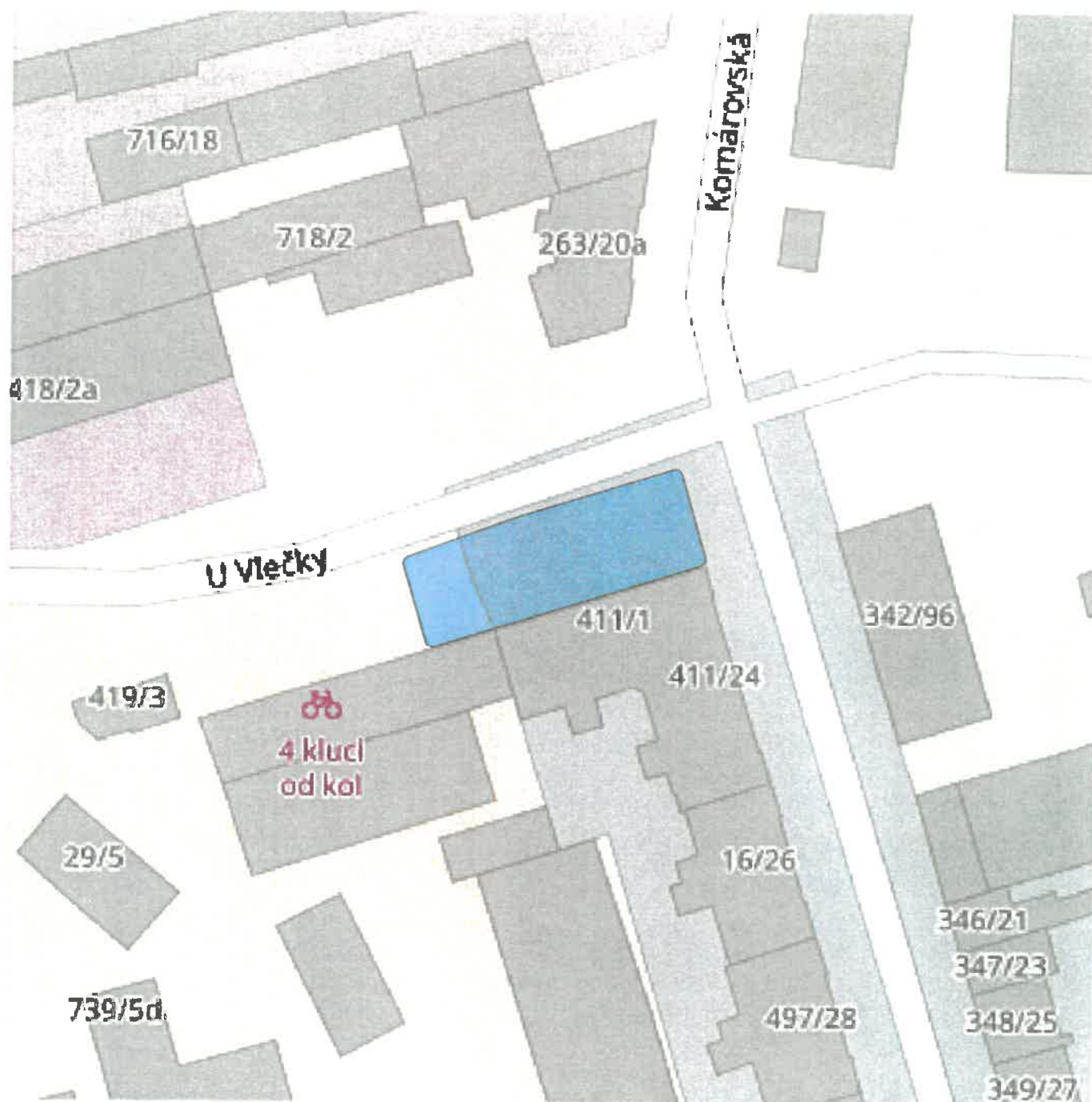
Zdeněk Sýkora
specialista technické dokumentace
tel.: 533 383 342
mob.: 602 140 314
e-mail: zdenek.sykora@nej.cz

Sídlo společnosti:
Nej.cz s.r.o.
Kaplanova 2252/8
148 00 Praha 4

Adresa pro doručování písemností:
Nej.cz s.r.o.,
pobočka Brno
Pálavské nám. 4343/11
628 00 Brno – Židenice

Přílohy:

1x zákres zájmového území



Legenda:

	Rozsah zájmového území		Zemní koaxiální vedení, nezaměřené
	Zemní optické vedení, zaměřené		Nadzemní koaxiální vedení (převěš)
	Zemní optické vedení, nezaměřené		Koaxiální trasa v kolektoru / kabelovodu
	Nadzemní optické vedení (převěš)		Koaxiální trasa vedená vnitřkem domu
	Optická trasa v kolektoru / kabelovodu		Pronajaté zemní koaxiální vedení
	Cizí zemní trasa, v níž jsou pronajata optická vlákna		Pronajaté nadzemní koaxiální vedení
	Cizí nadzemní trasa, v níž jsou pronajata optická vlákna		Metalické vedení
	Cizí kolektorová trasa, v níž jsou pronajata optická vlákna		Plánované vedení pod ÚR
	Optická trasa vedená vnitřkem domu		HDP trubky zaměřené
	Zemní koaxiální vedení, zaměřené		HDP trubky nezaměřené
			Plánované vedení v projekci

Adresa:

PROVO, spol. s r.o.
Hudcova 321/76
61200 Brno

Věc: **Vyjádření k existenci sítí**

Akce: **Brno, U Vlečky I - drobná rekonstrukce na
 kanalizační síti**

Vážený pane, paní

oznamujeme Vám, že při realizaci shora uvedené akce **NEDOJDE** ke styku (souběhu, křížení)
 s podzemním telekomunikačním vedením společnosti NetDataComm, s.r.o.


Souhlasíme se stavebním povolením

Vyjádření platí jeden rok od vydání

V Nebovidech dne

22. 09. 2023

S pozdravem



NetDataComm
 Ing. Vojtěch Chrenko
 IČ: 26923386, DIČ: CZ26923386
 tel.: +420 516 116 216
 fax: +420 547 253 155
 info@netdatacomm.cz

NetDataComm, s. r. o.
 Ing. Vojtěch Chrenko
 na základě plné moci

Quantcom, a.s.
Křížkova 237/36a
186 00 Praha 8-Karlín
IČ:28175492
DIČ:CZ28175492
Tel:226204111

PROVO, spol. s r.o.
Hudcova 76
Brno
612 00

Naše značka
BM1184908

Vyřizuje / Linka
Kopřivová / 226204111

Vystaveno
14.8.2023

Věc : Vyjádření k dokumentaci pro všechny stupně projektové dokumentace

Název akce/stavby : Brno, U Vlečky I - drobná rekonstrukce na kanalizační síti, k.ú. Komárov (Brno-město) 611026.

Na základě Vaší žádosti Vám sdělujeme následující :

Ve Vašem zájmovém území

se v současné době nenachází síť elektronických komunikací (dále jen SEK)


ve vlastnictví a správě společnosti Quantcom, a.s.

K Vámi předloženému záměru nemáme námitek, souhlasíme s vydáním rozhodnutí ve všech stupních projektové dokumentace.

Platnost tohoto vyjádření je 1rok od jeho vydání.

Při změně rozsahu stavby je nutno požádat naši organizaci o nové vyjádření k existenci sítě elektronických komunikací.

S přátelským pozdravem

 **Quantcom**
Quantcom, a.s.
Křížkova 36a/237, 186 00 Praha 8 - Karlín
ICO: 28175492 DIČ: CZ28175492

PROVO, spol. s.r.o.
Hudcova 76
612 00 Brno

VÁŠ DOPIS ZNAČKY/ZE DNE
24.8.2023

NAŠE ZNAČKA
PM-39613/2023/5203/Hem

VYŘIZUJE
Ing. Martin Hemza
+420 541 637 699
hemza@pmo.cz

MÍSTO/DATUM
Brno
1.9.2023

REKONSTRUKCE KANALIZACE, BRNO, ULICE U VLEČKY

(k. ú. Komárov; ORP Brno; kraj Jihomoravský; HP 4-15-01-1562-0-00)

Investor: Statutární město Brno

Zpracovatel PD: PROVO, spol. s.r.o.; 3/2023

Charakteristika akce:

Dne 24.8.2023 nám byla předložena žádost o vyjádření spolu s projektovou dokumentací zpracovanou za účelem vydání společného rozhodnutí k akci „Brno, U Vlečky I – drobná rekonstrukce na kanalizační síti“.

Trasa navrhované kanalizační stoky DN 500 vede v trase stávající kanalizace, která bude během stavby zrušena vybouráním. Navržená trasa drobné rekonstrukce na kanalizační síti plynule navazuje na potrubí koordinační stavby „Brno, Komárovská – rekonstrukce kanalizace“ a je ukončena kanalizační šachtou Š1, která je situována v blízkosti hranice oprav povrchů navržených v rámci stavby „Ulice Komárovská – oprava komunikace“.

Odpadní vody budou odváděny stávající stokovou sítí na centrální ČOV Modřice.

Oblast ulice U Vlečky se nachází v záplavovém území (Q100), zároveň byl stanoven střední stupeň povodňového ohrožení.

Jedná se o vodní útvary povrchových vod (VÚ): „Svratka od hráze nádrže Brno po tok Svitava“ ID VÚ: DYJ_0490

ÚPZV: „Dyjsko-svratecký úval“ ID ÚPZV: 22410

Stanovisko správce povodí:

Na základě ustanovení § 54 odst. 4 zákona 254/2001 Sb. o vodách a o změně některých zákonů (vodní zákon) vydává Povodí Moravy, s. p., jako správce povodí následující

s t a n o v i s k o :

a) Z hlediska zájmů daných platným Národním plánem povodí Dunaje a Plánem dílčího povodí Dyje (ustanovení § 24 až § 26 vodního zákona) je uvedený záměr možný, protože lze předpokládat, že záměrem nedojde ke zhoršení chemického stavu a ekologického stavu/potenciálu dotčených útvarů povrchových vod a chemického stavu a kvantitativního stavu útvarů podzemních vod, a že nebude znemožněno dosažení jejich dobrého stavu/potenciálu.

Toto hodnocení vychází z posouzení souladu daného záměru s výše uvedenými platnými dokumenty. Předpokládáme, že uvedený záměr vzhledem ke svému charakteru, velikosti a dopadu nebude mít vliv na stav vodního útvaru a že současná míra povodňového nebezpečí a povodňového ohrožení nebude změněna.

b) Z hlediska dalších zájmů chráněných zákonem č. 254/2001 Sb., o vodách a o změně některých zákonů, souhlasíme s uvedeným záměrem.

Upozorňujeme:

1. Při výstavbě a následném provozování stavby nesmí dojít ke znečištění povrchových nebo podzemních vod.
2. Stavba leží v záplavovém území (Q100), investor přebírá veškerou odpovědnost za případné škody vzniklé na majetku při průchodu povodňových průtoků. Majitel stavby v záplavovém území je vázán povinnostmi uvedenými v § 85 zákona č. 254/2001 Sb., o vodách, zejména je povinen dbát o statickou bezpečnost a celkovou údržbu stavby, aby neohrožovala plynulý odtok povrchových vod a zabezpečit ji proti škodám působeným vodou.

Doba platnosti tohoto stanoviska je 2 roky, nebude - li využito pro vydání platného rozhodnutí nebo opatření vodoprávního nebo jiného správního úřadu.

Ing. Jan Pešek

vedoucí útvaru správy povodí



Pomáháme a chráníme

KRAJSKÉ ŘEDITELSTVÍ POLICIE JIHOMORAVSKÉHO KRAJE

Odbor správy majetku
Oddělení správy nemovitého majetku

PCR06ETRpo98874811

29

Č.j. KRPB-1703-830/ČJ-2023-0600MN-MACH

Brno 12. září 2023

Počet listů: 1

Příloha: 0/0

PROVO spol. s.r.o.
Ing. Jana Bendová
Hudcova 76
612 00 Brno

Vyjádření k akci „Brno, U Vlečky I - drobná rekonstrukce na kanalizační síti“

Ke zn: - - -

Krajské ředitelství policie Jihomoravského kraje, *oddělení správy nemovitého majetku* nemá k výše uvedené věci připomínky ani námítky.

Odbor informačních a komunikačních technologií KŘP Jmk v dané lokalitě neeviduje nadzemní či podzemní síť, které by byly ve správě KŘP Jmk.

Vyjádření je platné po dobu 2 let a je vystaveno z hlediska dotčených sítí a nemovitého majetku. V případě potřeby vyjádření ohledně bezpečnosti a plynulosti provozu kontaktujte: Krajské ředitelství policie Jihomoravského kraje, Odbor služby dopravní policie, Kounicova 24, 611 32 Brno.

Žádosti o vyjádření nadále posílejte pouze elektronicky do datové schránky ID jydai6g (přílohy ve formátu PDF).

S pozdravem

Ing. Michaela
Melicharová

Digitálně podepsal Ing.
Michaela Melicharová
Datum: 2023.09.12
07:46:25 +02'00'

Ing. Michaela Melicharová
vedoucí oddělení

Vyřizuje: Ing. Michal Mach
Sídlo: Kounicova 24, 611 32 Brno
Tel.: +420 974 623 061
Mobil: 607 395 471
Email: krpb.osnm.sekret@pcr.cz

Od: Hronová Michaela <Michaela.Hronova@susjmk.cz>
Odesláno: pátek 4. srpna 2023 15:00
Komu: Aneta Spratková
Předmět: RE: Žádost o vyjádření č. 2023403923 - Spratková Aneta - PROVO, spol. s r.o. - (SUS č. 2023403923)

31

Dobrý den,

**V oblasti dle poskytnuté dokumentace SÚS JMK nespravuje žádné inženýrské sítě.
V uvedené oblasti SÚS JMK nespravuje žádnou z dotčených komunikací.**

S pozdravem



Michaela Hronová
Inspektor silnic Brno město

Tel.: +420 547 120 427
Mobil: +420 603 424 278
E-mail: michaela.hronova@susjmk.cz

příspěvková organizace kraje, Žerotínovo náměstí 449/3,
Veveří, 602 00 Brno

Oblast Střed
Ořechovská 541/35
619 00 Brno

From: info@utilityreport.eu <info@utilityreport.eu>
Sent: Friday, August 4, 2023 1:25 PM
To: stred@susjmk.cz
Subject: Žádost o vyjádření č. 2023403923 - Spratková Aneta - PROVO, spol. s r.o. - (SUS č. 2023403923)

Dobrý den,

žádám Vás o vyjádření k technické infrastruktuře.

Důvod žádosti: Spojené územní a stavební řízení

Název akce: Brno, U Vlečky I - drobná rekonstrukce na kanalizační síti

Žádost a případné přílohy jsou ke stažení zde:

<https://utilityreport.eu/collect/GetZipForSubjectTI?id=Pn99ZSxGPoLa1q1VcmMioQ%3D%3D>

S pozdravem

PROVO, spol. s r.o.
Ing. Aneta Spratková
Hudcova 321/76
61200 Brno
e-mail: aspratkova@provo.cz

(Žádost byla zaslána prostřednictvím služby UtilityReport. Pokud chcete reagovat, nepoužívejte tlačítko Odpovědět. Kontakt na žadatele naleznete výše v e-mailu.)

Zákaznické centrum služby UtilityReport
e-mail: info@mawis.eu
telefon: +420 251 618 458

Vzniká Digitální technická mapa České republiky (DTM ČR).

Přináší správům TI nové povinnosti. Podívejte se na [webové stránky DTMČR](#), které podrobně vysvětlují problematiku z pohledu vlastníků a správců technické infrastruktury. Pořádáme **bezplatné online semináře**. Přihlásit se můžete [zde](#).

Vážená paní
Ing. Aneta Spratková

VAŠE ZNAČKA:

NAŠE ZNAČKA: TSB/09067/2023

VYŘIZUJE: Iveta Šimandlová

TEL./MOBIL: 545 424 033 / 604 223 466

EMAIL: simandlova@tsb.cz

DATUM: 15.08.2023



Věc – Subj.: **Vyjádření k projektové dokumentaci pro spojené územní a stavební řízení
Stavba : „Brno, U Vlečky I – drobná rekonstrukce na kanalizační síti“**

Vážená paní,

při realizaci shora uvedené akce se v blízkosti nachází zařízení v majetku TSB (kabel). S akcí dle předložené projektové dokumentace souhlasíme za předpokladu splnění následujících podmínek:

- před započítím výkopových prací bude vytyčena trasa kabelu veřejného osvětlení (dále v textu VO). Objednávku na vytyčovací práce je třeba zaslat alespoň 14 dní předem na adresu našeho pracovníka podatelna@tsb.cz.
- zahájení vlastních prací musí být oznámeno správci VO písemně
- investor a jím pověřený zhotovitel stavby jsou povinni učinit veškerá opatření proti poškození kabelů a zařízení VO stavebními pracemi
- požadujeme dodržovat ustanovení normy ČSN 73 60 05 – Prostorové uspořádání sítí technického vybavení, výkop provádějte min. 0,5 m od hrany základu stožáru VO. Na kabely VO, pojižděné těžkou stavební technikou, požadujeme položit silniční panely
- výkopové práce v blízkosti našeho zařízení je třeba provádět ručně a se zvýšenou opatrností
- odkryté vedení VO musí být řádně zabezpečeno proti poškození. Před záhozem kabelů musí být přizván ke kontrole správnosti uložení a neporušenosti izolace kabelů zástupce naší společnosti (oznámit alespoň jeden den předem). Volejte na tel 604 223 466
- z kontroly bude pořízen zápis, který bude předložen stavebnímu úřadu
- jakékoliv poškození kabelů a zařízení VO ihned oznamte na dispečink TSB, a.s. (tel. 800100312). Veškerá poškození našeho zařízení budou odstraněna na náklady investora stavby. Na opravy je třeba vystavit objednávku, kterou adresujete na vedoucího provozu TSB, a.s. pana Pijáka (tel. 545 424 036). V případě poškození kabelu VO bude na základě vyjádření pracovníků provozu TSB, a.s. vyměněno celé kabelové pole nebo provedena oprava kabelovou spojkou. Poškození zařízení VO, které nebude nahlášeno TSB, a.s., bude posuzováno a řešeno jako škoda na veřejně prospěšném zařízení

Toto vyjádření má platnost jeden rok.

S pozdravem



**Technické sítě Brno,
akciová společnost**
Přemysla Otakara II. 423/II Brno
TEL: +420 545 424 033
IČ: 25512290 DIČ: CZ25512290

Ing. Miroslava Vraná

Vedoucí Odboru investic a projekce, správy majetku

Korespondenční adresa

Teplárny Brno, a.s.
P. O. BOX 215, 658 15 Brno

PROVO, spol. s r.o.
Ing. Spratková Aneta
Hudcova 321/76
612 00 Brno

Váš dopis značky / ze dne

04/08/2023

Naše značka

20736/2023/TB

Vyřizuje / linka

P. Alexa / 545 162 602
alex@teplarny.cz

V Brně, dne

16/08/2023

Věc: Stanovisko k projektové dokumentaci

Akce	Brno, U Vlečky I - drobná rekonstrukce na kanalizační síti
Žadatel	PROVO, spol. s r.o.
Investor	Statutární město Brno
Zpracovatel PD	PROVO, spol. s r.o.
Účel stanoviska	Pro spojené územní a stavební řízení
Platnost stanoviska	Do 16/08/2025
MČ, k.ú.	Brno – jih, Komárov
Ulice	U Vlečky

Vážená paní inženýrko,

společnost Teplárny Brno, a.s. (dále jen TB) nemá k dokumentaci pro spojené územní a stavební řízení námitek.

Rozsah akce, jak je zakreslen ve Vámi dodané dokumentaci, nekoliduje se zařízením ve vlastnictví ani ve správě TB a nezasahuje do ochranného pásma zařízení TB.

Toto stanovisko platí pro dokumentaci doručenou do TB dne 04/08/2023.

S pozdravem

**TEPLÁRNY BRNO**

Teplárny Brno, a.s.
korespondenční adresa:
P. O. BOX 215, 658 15 Brno

Ing. Tomáš Mičák
vedoucí odboru technického rozvoje



Teplárny Brno, a.s.
Okružní 25, 638 00 Brno
tel.: 545 161 111, fax: 545 169 999
mail@teplarny.cz, www.teplarny.cz

IČ: 46347534 DIČ: CZ46347534
Společnost je zapsána v obchodním
rejstříku vedeném u Krajského soudu
v Brně, spisová značka B 786

Vyřizuje: Dundáček Petr

E-mail: petr.dundacek@t-mobile.cz

PROVO, spol. s r.o.
Ing. Aneta Spratková
Hudcova 321/76
61200 Brno

Naše značka: E40407/23

V Praze dne: 4.8.2023

Vyjádření a stanovení podmínek pro udělení souhlasu s umístěním stavby v ochranném pásmu sítě technické infrastruktury (TI) společnosti T-Mobile Czech Republic a.s.

Vydané podle § 101 ZÁKONA Č. 127/2005 Sb., o elektronických komunikacích a o změně některých souvisejících zákonů (zákon o elektronických komunikacích – dále jen ZEK), ve znění pozdějších předpisů a §161 zákona č. 183/2006 Sb., o územním plánování a stavebním řádu (stavební zákon) či dle dalších příslušných právních předpisů

Věc: Brno, U Vlečky I - drobná rekonstrukce na kanalizační síti

Stupeň: Prověření existence sítě

Na základě předložených projektových podkladů dáváme **souhlasné stanovisko k vydání Územního souhlasu / rozhodnutí (Stavebního povolení) a následně souhlas s realizací stavby.**

Dle předložených dokladů nedojde ke kolizi s technickou infrastrukturou společnosti **T-Mobile Czech Republic a.s.**

Toto stanovisko má platnost 1 rok a nelze prodloužit. Po uplynutí platnosti zadejte žádost o nové stanovisko na:
<https://ochranasiti.t-mobile.cz/vyjadreni/>

T-Mobile
T-Mobile Czech Republic a.s.
Tomáčkova 2144/1
148 00 Praha 4
IČ 649 49 681, DIČ CZ64949681



.....
Ochrana sítí
Technologický úsek

V další komunikaci nebo požadavku doplňujících dotazů, uvádějte do „Předmětu“ e-mailu vždy číslo jednací.

Příloha č. 1

Rekapitulace žádosti o vyjádření k existenci sítě elektronických komunikací

Číslo žádosti: **E40407/23**
Název stavby /akce: **Brno, U Vlečky I - drobná rekonstrukce na kanalizační síti**
Datum podání žádosti: **4.8.2023**
Důvod žádosti: **Prověření existence sítě**
Popis jiného důvodu žádosti: **Spojené územní a stavební řízení**
Poznámka:

Žadatel

Firma / organizace: **PROVO, spol. s r.o.**
IČ: **44012900**
DIČ:
Kontaktní osoba: **Ing. Aneta Spratková**
Adresa: **Hudcova 321/76**
Město / obec: **Brno**
PSČ: **61200**
Stát:
E-mail: **aspratkova@provo.cz**
Telefonní číslo: **+420773751222**

Stavebník

Firma / organizace: **Statutární město Brno**
Kontaktní osoba: **Ing. Věra Čuprová**
Adresa: **Dominikánské náměstí 196/1**
Město / obec: **Brno**
PSČ: **60200**
Stát:
E-mail: **vcuprova@bvk.cz**
Telefonní číslo: **+420728406006**

Stavba

Výška nad terénem (metry): **0 m**
Projektant:
Druh stavby: **Ostatní**
Hodnota projektu:
Měsíc zahájení stavby:
Měsíc ukončení stavby:

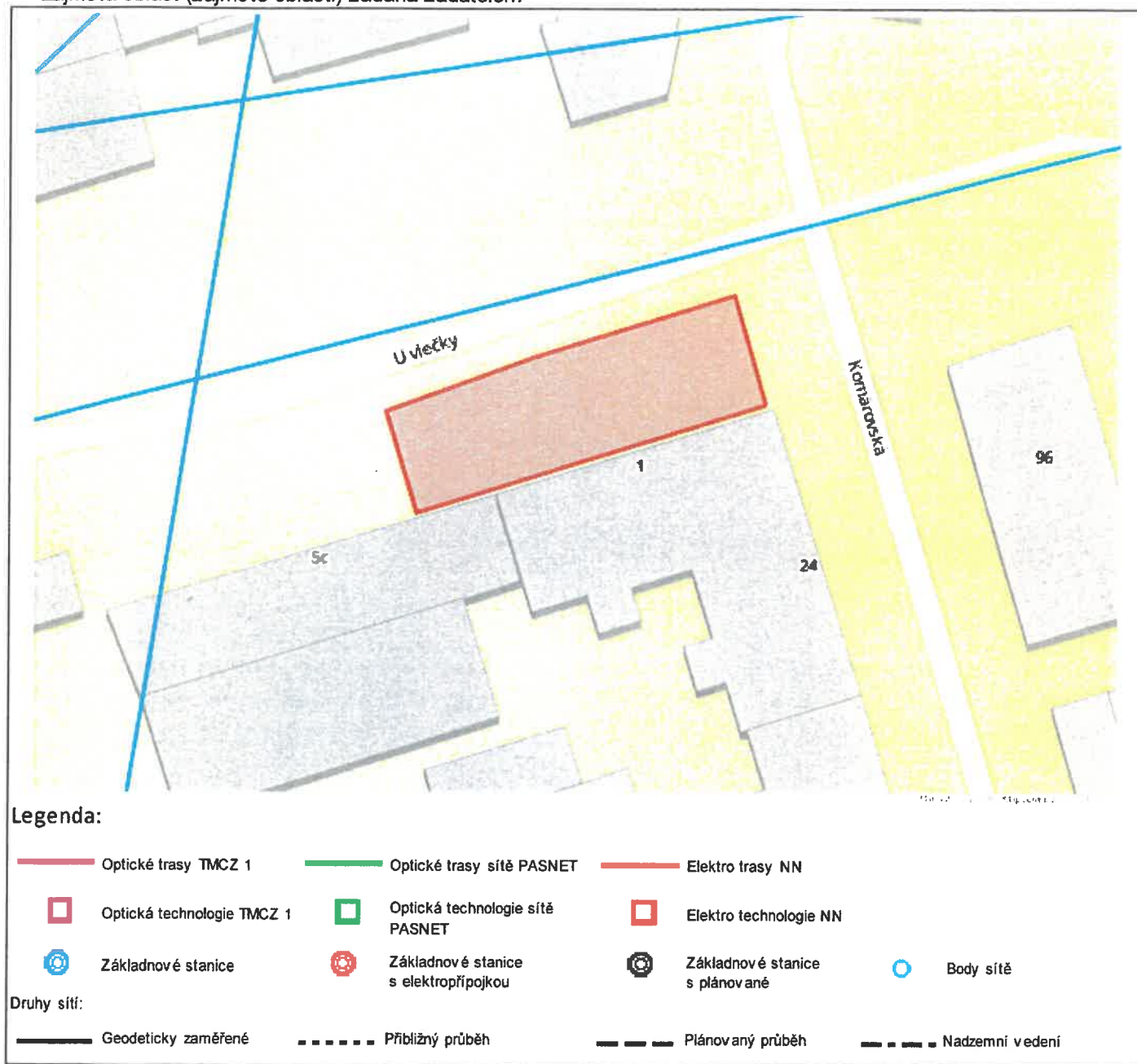
Odeslání stanoviska

E-mail: **aspratkova@provo.cz**

Příloha č. 2

Situační plánek

Zájmová oblast (zájmové oblasti) zadaná žadatelem



Geometrie zájmové oblasti (zájmových oblastí) žádosti ve formátu WKT a souřadnicovém systému S-JTSK. Zkopírováním textu lze geometrii zobrazit v jakémkoli softwaru podporujícím formát WKT.

POLYGON((-597527.96 -1162523.8,-597565.26 -1162531.14,-597567.27 -1162520.27,-597551.63 -1162516.38,-597530.01 -1162512.12,-597527.96 -1162523.8))

Od: Tomáš Trnka <trnka@vzmb.cz>
Odesláno: středa 9. srpna 2023 8:40
Komu: Aneta Spratková
Předmět: Brno, U Vlečky I - drobná rekonstrukce na kanalizační síti

Dobrý den,

Jako správci uličního stromořadí ve městě Brně s výše zmíněnou stavbou souhlasíme za předpokladu, že nedojde k ohrožení stromů v naší správě. Jedná se o strom - topol na ulici U Vlečky.

Je nutné dodržovat normu **ČSN 83 9061 – Ochrana stromů, porostů a vegetačních ploch při stavebních pracích**, zejména:

- **Ochrana stromu před mechanickým poškozením** – Kmen stromu, v jehož blízkosti se bude pohybovat mechanizace, bude v průběhu stavby obedněn do výšky alespoň 2 m. Ochranné zařízení bude připevněno bez poškození stromu a vůči kmenu bude vypořádáno. Nesmí být nasazeno bezprostředně na kořenové náběhy. Koruna stromu bude chráněna před poškozením stavebními mechanizmy
- **Ochrana kořenové zóny při navážce** – V kořenové zóně stromu nebude provedena žádná navážka, ani zde nebude skladován žádný stavební ani jiný materiál. Při provádění prací nebude přejížděna kořenová zóna stavebními mechanizmy.
- **Ochrana kořenového prostoru při hloubení stavebních jam a jiných hloubených výkopů** – bude dodržena minimální vzdálenost výkopů od paty kmene stromu **150 cm**. Při hloubení výkopů nesmějí být přerušeny kořeny o průměru větším než 3 cm. Případná poranění je nutno ošetřit. Kořeny je nutné ochránit před vysycháním a před účinky mrazu.

S pozdravem

Ing. Tomáš Trnka
VZMB p.o.
730 872 298
trnka@vzmb.cz

PROVO, spol. s r.o.
Aneta Spratková
Hudcova 321/76
612 00 Brno

V Praze, 21.8.2023

Naše zn.: **MW9910229525582173**

Věc: vyjádření k žádosti k akci **"Brno, U Vlečky I - drobná rekonstrukce na kanalizační síti"**

Společnost Vodafone Czech Republic a.s. (dále jen „Vodafone“), se sídlem Praha 5, náměstí Junkových 2, IČ: 25788001, zapsaná dne 13.8. 1999 v obchodním rejstříku vedeném Městským soudem v Praze pod spisovou značkou B.6064 **zastoupená společností InfoTel, spol. s r.o. (dále jen „InfoTel“)** na základě plné moci Vám sděluje, že dle Vámi podané žádosti ze dne **4.8.2023**, která je nedílnou součástí tohoto vyjádření,

souhlasí s realizací projektu za následujících podmínek.

Ve Vámi zadaném zájmovém území se nachází **vedení veřejné komunikační sítě (dále jen „VVK“)** a její ochranné pásmo, jejíž existence a poloha je zakreslena v příloze tohoto vyjádření. Ochranné pásmo VVK je v souladu s ustanovením § 102 zákona č. 127/2005 Sb., o elektronických komunikacích a o změně některých souvisejících zákonů stanoveno rozsahem 0,5 m po stranách krajní hrany vedení VVK (dále jen „Ochranné pásmo“). Zjistí-li stavebník rozpor v poloze naší VVK, která je zakreslena v příloze tohoto vyjádření (např. nenachází-li se trasa VVK tam, kde podle přílohy tohoto vyjádření má být či je zřejmé, že trasa VVK vede jinudy, je nutné zastavit práce a situaci za účelem zajištění ochrany vedení VVK konzultovat s kontaktní osobou pro překládky. V takovém případě trasa VVK není částečně zaměřená a je nutné pomocí ručně kopaných sond určit polohu VVK v terénu a hloubku jejího uložení.

Během realizace uvedené akce Vaší společnosti nesmí dojít k jejímu porušení a k omezení funkčnosti naší VVK či jinému zásahu do VVK. V případě, že zjistíte kolizi VVK s Vaší akcí nebo zasahujete s Vaší akcí do ochranného pásma VVK kontaktujte bezodkladně naši společnost, a to prostřednictvím níže uvedené kontaktní osoby, abychom mohli stanovit konkrétní podmínky ochrany VVK, případně stanovili podmínky přeložení VVK.

V případě nutnosti přeložení VVK je nutné s naší společností uzavřít Dohodu o překládce, a to v dostatečném časovém předstihu před zahájením stavby (nejlépe před zahájením stavebně správního řízení na příslušném stavebním úřadě). Veškeré náklady spojené s přeložením VVK budou hrazeny investorem stavby.

Před zahájením stavby si také zajistěte vytyčení VVK přímo na místě stavby (kontaktní osoba je uvedena níže).

Bez ohledu na všechno shora v tomto vyjádření uvedené skutečnosti je Vaše společnost, nebo Vámi pověřená třetí osoba povinna se řídit Všeobecnými podmínkami ochrany VVK společnosti Vodafone, které jsou nedílnou součástí tohoto vyjádření.

Vedení veřejné komunikační sítě:
 - výkop

Strana 1/4, vyjádření k žádosti č. MW9910229525582173

Vodafone Czech Republic a.s.
 Náměstí Junkových 2
 155 00 Praha 5

Vodafone pečl. o zákazníky: 800 77 00 77
 IČO: 25788001 DIČ: CZ25788001
 vodafone.cz

Společnost zapsaná v obchodním rejstříku vedeném Městským soudem v Praze, oddíl B, vložka 6064



První zelená síť

Kontakt pro vytyčení sítí VVKs: vytycenibrno@infotel.cz

Kontaktní osoba pro překládky a připojení: p. Jiří Dvořák - tel. 602266509; p. Michal Ševčík - tel. 606776155

Kontaktní osoba pro případné dotazy k vyjádření: Tomáš Indra, tomas_indra@infotel.cz, tel.: 725828381

Platnost vyjádření je **1 rok** od data vydání. Vyjádření je platné pouze v rámci předmětného projektu a pro důvod vydání vyjádření stanovený žadatelem v žádosti.

Vyjádření pozbývá platnosti uplynutím doby platnosti, změnou rozsahu zájmového území i změnou důvodu vydání vyjádření uvedeného v žádosti nebo nesplněním Vašich povinností dle tohoto vyjádření, to vše v závislosti na tom, která ze skutečností rozhodná pro pozbytí platnosti tohoto vyjádření nastane nejdříve. Po skončení platnosti si musíte podat novou žádost na adrese <https://www.zadostovyjadreni.cz/vodafone/>.

S pozdravem

v.z. Tomáš Indra
InfoTel, spol. s r.o.
Novolíšeňská 18
62800 Brno

Tel.: 725828381

E-mail: tomas_indra@infotel.cz



Seznam příloh/přiložených souborů:

Zadost_MW9910229525582173.pdf

ZajmoveUzemi_MW9910229525582173.txt

ZajmoveUzemi_MW9910229525582173.dxf

Mapa1_MW9910229525582173.dxf

Mapa1_MW9910229525582173.jpg

Všeobecné podmínky ochrany VVKs společnosti Vodafone

Všeobecné podmínky ochrany VVKS společnosti Vodafone

I. Obecná ustanovení

1. Stavebník, nebo jím pověřená třetí osoba, je povinen při provádění jakýchkoliv činností, zejména stavebních nebo jiných prací, při odstraňování havárií a projektování staveb, řídit se platnými právními předpisy, technickými a odbornými normami, správnou praxí v oboru stavebnictví a technologickými postupy a učinit veškerá opatření nezbytná k tomu, aby nedošlo k poškození nebo ohrožení VVKS ve vlastnictví společnosti Vodafone a je výslovně srozuměn s tím, že VVKS jsou zajišťovány ve veřejném zájmu a jsou chráněny právními předpisy.
2. Při jakékoliv činnosti v blízkosti vedení VVKS je stavebník, nebo jím pověřená třetí osoba, povinen respektovat ochranné pásmo VVKS tak, aby nedošlo k poškození nebo zamezení přístupu k VVKS. Při křížení nebo souběhu činností s VVKS je povinen řídit se platnými právními předpisy, technickými a odbornými normami, správnou praxí v oboru stavebnictví a technologickými postupy. Při jakékoliv činnosti ve vzdálenosti menší než 0,5 m od krajního vedení vyznačené trasy VVKS se musí pracovat s nejvyšší opatrností a jen s ručním nářadím bez použití mechanizace.
3. Pro případ porušení kterékoliv z povinností stavebníka, nebo jím pověřené třetí osoby, založené Všeobecnými podmínkami ochrany VVKS společnosti Vodafone je stavebník, nebo jím pověřená třetí osoba, odpovědný za veškeré náklady a škody, které společnosti Vodafone vzniknou porušením jeho povinností.
4. V případě, že budou zemní práce zahájeny po uplynutí doby platnosti příslušného vyjádření, musí být takto neplatné vyjádření aktualizováno. Je třeba požádat o vydání nového vyjádření, které bude podkladem pro následné vytýčení nebo určení polohy VVKS.

II. Součinnost stavebníka při činnostech v blízkosti VVKS

1. Započetí činnosti je stavebník, nebo jím pověřená třetí osoba, povinen oznámit Vodafone, a to v dostatečném časovém předstihu (alespoň 10 pracovních dní před zahájením stavebních prací). Oznámení musí obsahovat číslo vyjádření, k němuž se vztahují tyto podmínky.
2. Před započatím zemních prací či jakékoliv jiné činnosti je stavebník, nebo jím pověřená třetí osoba, povinen zajistit vyznačení tras VVKS na terénu dle polohopisné dokumentace. S vyznačenou trasou VVKS prokazatelně seznámí všechny osoby, které budou činnosti provádět.
3. Při provádění zemních prací v blízkosti VVKS je stavebník, nebo jím pověřená třetí osoba, povinen postupovat tak, aby nedošlo ke změně hloubky uložení nebo prostorového uspořádání VVKS. Odkryté VVKS je stavebník, nebo jím pověřená třetí osoba, povinen zabezpečit proti prověšení, poškození a odcizení.
4. Při zjištění rozporu mezi vytýčením/údaji o poloze VVKS a skutečností či při jejím narušení stavebník zastaví pracovní činnost a neprodleně informuje Vodafone, tím není dotčena trestní či hmotná odpovědnost stavebníka za způsobené škody. V pracích lze pokračovat až po projednání a schválení dalšího postupu.
5. Při provádění zemních prací, u kterých nastane odkrytí VVKS, je povinen stavebník, nebo jím pověřená třetí osoba před zakrytím VVKS vyzvat Vodafone ke kontrole. Zához je oprávněn provést až poté, kdy prokazatelně obdržel souhlas Vodafone. Pracovníci stavebníka provádějící zemní práce zhutní zeminu pod VVKS, a to uloží před záhozem do pískového lože, vedení bude mechanicky chráněno (cihla, zákrytové desky, další zához proveden třídnou zeminou), cca 30cm pod definitivním povrchem bude umístěna výstražná folie oranžové barvy.
6. Stavebník, nebo jím pověřená třetí osoba, není oprávněn manipulovat s kryty kabelových komor a vstupovat do kabelových komor bez souhlasu společnosti Vodafone.

7. Stavebník, nebo jím pověřená třetí osoba, není oprávněn trasu VVKS mimo vozovku přejíždět vozidly nebo stavební mechanizací, a to až do doby, než VVKS řádně zabezpečí proti mechanickému poškození. Stavebník, nebo jím pověřená třetí osoba, je povinen projednat s Vodafone způsob mechanické ochrany trasy VVKS.
8. Stavebník, nebo jím pověřená třetí osoba, není oprávněn na trase VVKS (včetně ochranného pásma) jakkoliv měnit nivelitu terénu, vysazovat trvalé porosty ani měnit rozsah chodníků, parkovišť, komunikací, zpevněných ploch, apod.
9. Stavebník, nebo jím pověřená třetí osoba, není oprávněn užívat, přemísťovat a odstraňovat technologické, ochranné a pomocné prvky VVKS.
10. Stavebník, nebo jím pověřená třetí osoba, není oprávněn bez předchozího projednání s Vodafone jakkoliv manipulovat s případně odkrytými prvky VVKS, zejména s ochrannou skříní optických spojek, optickými spojkami, technologickými rezervami či jakýmkoliv jiným zařízením VVKS.
11. Stavebník, nebo jím pověřená třetí osoba, je povinen každé poškození i krádež VVKS neprodleně od okamžiku zjištění takové skutečnosti, oznámit Vodafone.
12. Stavebník nebo jím pověřená třetí osoba, je povinen manipulační a skladové plochy zřizovat v takové vzdálenosti od VVKS, aby činnosti na/v manipulačních a skladových plochách nemohly být vykonávány ve vzdálenost menší než 0,5 m od VVKS.
13. Při přepravě nebo manipulaci vysokého nákladu nebo mechanizace pod trasou VVKS je stavebník, nebo jím pověřená třetí osoba, povinen respektovat výšku vedení nad zemí, případně potřebnou změnu výšky vedení projednat s Vodafone.

III. Práce v budovách a odstraňování budov

1. Stavebník, nebo jím pověřená třetí osoba, je povinen před zahájením jakýchkoliv prací v budovách, kterými by mohl ohrozit stávající VVKS, prokazatelně kontaktovat Vodafone a zajistit u společnosti Vodafone bezpečné odpojení VVKS.
2. Při provádění činností v budovách je stavebník, nebo jím pověřená třetí osoba, povinen v souladu s právními předpisy, technickými a odbornými normami, správnou praxí v oboru stavebnictví a technologickými postupy provést mimo jiné průzkum vnějších i vnitřních vedení VVKS na omítce i pod ní.

IV. Součinnost stavebníka při přípravě stavby

1. Pokud by činností stavebníka, nebo jím pověřené třetí osoby, k níž je třeba povolení správního orgánu dle zvláštního právního předpisu, mohlo dojít k ohrožení či omezení VVKS, je stavebník, nebo jím pověřená třetí osoba, povinen kontaktovat Vodafone a předložit zakreslení VVKS do příslušné dokumentace stavby (projektové, realizační, koordináční atp.).
2. V případě, že pro činnosti stavebníka, nebo jím pověřené třetí osoby, není třeba povolení správního orgánu dle zvláštního právního předpisu, je stavebník, nebo jím pověřená třetí osoba, povinen předložit zakreslení trasy VVKS i s příslušnými kótami do zjednodušené dokumentace (katastrální mapa, plánek), ze které bude zcela patrná míra dotčení VVKS.
3. Pokud by navrhované stavby (produktovody, energovody aj.) svými ochrannými pásmy zasahovaly do prostoru stávajících tras a zařízení VVKS, či do jejich ochranných pásem, je stavebník, nebo jím pověřená třetí osoba, povinen realizovat taková opatření, aby mohla být prováděna údržba a opravy VVKS, a to i za použití mechanizace, otevřeného plamene a podobných technologií.

Vydáno spol., Vodafone Czech Republic a.s.

Strana 4/4, vyjádření k žádosti č. MW9910229525582173

Vodafone Czech Republic a.s.
Náměstí Jiříkových 2
155 00 Praha 5

Vodafone péče o zákazníky: 800 77 00 77
IČO: 25788001 DIČ: CZ25788001
vodafone.cz

Společnost zapsaná v obchodním rejstříku vedeném Městským soudem v Praze, oddíl B, vložka 14614





Žádost o vyjádření k existenci sítí č. MW9910229525582173

Identifikační údaje žadatele / stavebníka

Typ: Právnícká osoba
Firma: Statutární město Brno
Jméno: Věra
Příjmení: Čuprová
Telefon: +420 728 406 006
E-mail: vcuprova@bvk.cz

Adresa sídla/bydliště

Ulice: Dominikánské náměstí
Č.p. (č.ev.) / č.o.: 196 / 1
Obec: Brno
PSČ: 60200

Identifikační údaje zástupce žadatele /stavebníka

Typ: Právnícká osoba
Firma: PROVO, spol. s r.o.
Jméno: Aneta
Příjmení: Spratková
Telefon: +420 773 751 222
E-mail: aspratkova@provo.cz

Adresa sídla/bydliště

Ulice: Hudcova
Č.p. (č.ev.) / č.o.: 321 / 76
Obec: Brno



PSČ: 61200

Důvod žádosti o vyjádření

Název stavby:	Brno, U Vlečky I - drobná rekonstrukce na kanalizační síti
Typ stavby:	Ostatní
Stupeň žádosti:	Jiný
Výška stavby:	0 m
Výška jeřábu:	0 m
Seznam příloh:	C.2 Koordinační situace.pdf C.1 Přehledná situace.pdf A. Průvodní zpráva.pdf

Zájmové území

Kresba 1:



Dotčené KÚ: Komárov (611026)

Definice ve formátu Well-known Text (WKT):

POLYGON((-597527.96 -1162523.8,-597565.26 -1162531.14,-597567.27 -1162520.27,-597551.63 -1162516.38,-597530.01 -1162512.12,-597527.96 -1162523.8))

Datum: 4.8.2023

Zadáno: Portál MAWIS

Informace podle zákona č. 127/2005 Sb., o elektronických komunikacích, nařízením 2016/679 o ochraně fyzických osob v souvislosti se zpracováním osobních údajů a o volném pohybu těchto údajů a o zrušení směrnice 95/46/ES (obecné nařízení o ochraně osobních údajů) a dalšími souvisejícími právními předpisy.

Společnost Position s.r.o., se sídlem Londýnská 665/45, 120 00 Praha 2, IČ 26422816, zapsaná v obchodním rejstříku vedeném Městským soudem v Praze, oddíl C, vložka 81053 („Position“) a společnost Vodafone Czech Republic s., se sídlem nám. Junkových 2808/2, 155 00 Praha 5, IČ 25788001, zapsaná v obchodním rejstříku vedeném Městským soudem v Praze, oddíl B, vložka 6064 („Vodafone“) Vás tímto informují, že shromážděné osobní údaje v rozsahu Vaše jméno, příjmení, bydliště, e-mailová adresa a telefonní číslo bude společnost Vodafone, jako správce, a společnost Position, jako zpracovatel, zpracovávat za účelem jejich použití při realizaci povinností v souvislosti se žádostí o stanovisko nebo vyjádření pro řízení podle zákona č. 183/2006 Sb., o územním plánování a stavebním řádu (stavební zákon), a to automatizovaným způsobem nebo v tištěné podobě s tím, že Vaše osobní údaje nebudou zpřístupněny jiným osobám.

Vaše osobní údaje poskytujete dobrovolně a tento souhlas můžete kdykoliv odvolat.

Podrobné informace o ochraně soukromí ve společnosti Vodafone, a to včetně uplatnění vašich práv subjektu údajů naleznete na webu <https://www.vodafone.cz/o-vodafone/ke-stazeni/ochrana-soukromi/>.

